
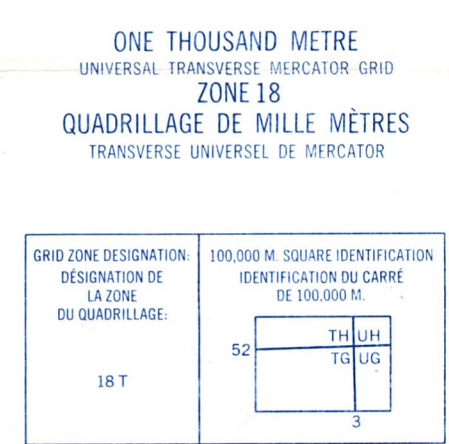


Military users, refer to this map as: **SERIE A 761 SERIE MAP 31 K/13 CARTE**
 Références de cette carte pour usage militaire: **EDITION 3 MCE EDIION**



Use diagram only to obtain numerical values
 APPROXIMATE MEAN DECCINATION 1976
 FOR CENTER OF MAP
 Annual change: decreasing 0.5
 Utiliser le diagramme que pour obtenir les valeurs numériques
 APPROXIMATIVE MOYENNE APPROXIMATIVE
 AU CENTRE DE LA CARTE EN 1976
 Variation annuelle: décroissance 0.5



EXAMPLE OF METHOD USED TO OBTAIN A REFERENCE TO NEAREST 100 METRES
 EXEMPLE DE LA METHODE EMPLOYEE POUR OBTENIR DES REPÈRES À 100 MÈTRES PRÈS

REFERENCE POINT: CHURCH - EGLISE (see above for details)
 POSITION DE REPÈRE: ÉGLISE (voir ci-dessus)
 EASTING: Road number on grid line immediately to left of point.
 LONGITUDE EST: Numéro de la ligne de quadrillage immédiatement à gauche du repère.
 Estimate length of a square from this line eastward to point.
 Estimer le nombre de divisions du carré entre cette ligne et le repère en direction est.
 NORTHING: Road number on grid line immediately below point.
 LATITUDE NORTH: Numéro de la ligne de quadrillage immédiatement en dessous du repère.
 Estimate length of a square from this line northward to point.
 Estimer le nombre de divisions du carré entre cette ligne et le repère en direction nord.
 GRID REFERENCE: 975968
 Numéro du carré sur le quadrillage: 975968
 La précision de cette référence est à 100,000 mètres (environ 33 mètres).

BROWN NUMBERED TICKS INDICATE THE 1000 METRE U.T.M. GRID ZONE 17
 LES TRAVAUX NUMÉRISÉS EN BRUN INDICENT LE QUADRILLAGE DE 1000 MÈTRES U.T.M.

TABLEAU D'ASSEMBLAGE DU SYSTÈME NATIONAL DE RÉFÉRENCE CARTOGRAPHIQUE

78°30'	77°30'	77°00'
47°15'	31 M13 31 N4 31 N3	47°15'
47°00'	31 L16 31 K13 31 K14	47°00'
46°45'	31 L9 31 K12 31 K11	46°45'
46°30'		46°30'
78°30'	77°30'	77°00'

Produced by the SURVEYS AND MAPPING BRANCH, DEPARTMENT OF ENERGY, MINES AND TECHNICAL SERVICES. Updated from aerial photographs taken in 1974. Culture check 10% information current as of 1975.

Produit par la DIRECTION DES LEVÉS ET DE LA CARTOGRAPHIE, MINISTÈRE DE L'ÉNERGIE, DES MINES ET DES RESSOURCES. Mise à jour à l'aide de photographies aériennes prises en 1974. Vérification des renseignements 10% des renseignements à jour en 1975.

Cartas sunt in usis au Bureau des Cartes du Canada, ministère de l'Énergie, des Mines et des Ressources, Ottawa, au Québec et ailleurs au Canada.

© Canada 1977, tous droits réservés

Produced by the SURVEYS AND MAPPING BRANCH, DEPARTMENT OF ENERGY, MINES AND TECHNICAL SERVICES. Updated from aerial photographs taken in 1974. Culture check 10% information current as of 1975.

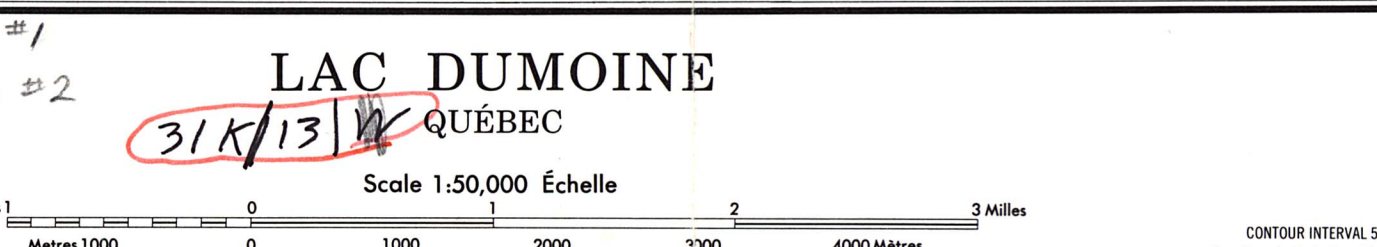
Produit par la DIRECTION DES LEVÉS ET DE LA CARTOGRAPHIE, MINISTÈRE DE L'ÉNERGIE, DES MINES ET DES RESSOURCES. Mise à jour à l'aide de photographies aériennes prises en 1974. Vérification des renseignements 10% des renseignements à jour en 1975.

Cartas sunt in usis au Bureau des Cartes du Canada, ministère de l'Énergie, des Mines et des Ressources, Ottawa, au Québec et ailleurs au Canada.

© Canada 1977, tous droits réservés

Roads: loose or stabilized surface, all weather - gravier aggloméré, toute saison - 2 lanes or more - plus que 2 voies
 loose surface, dry weather and unclassified streets - de gravier, temps sec et rues non classées - 2 lanes or more - plus que 2 voies
 dirt track - piste de terre
 trail, cut line or portage - sentier, percée ou portage

FOR COMPLETE REFERENCE SEE REVERSE SIDE. POUR UNE LECTURE COMPLÈTE DES SIGNES, VOIR AU VERSO



CONTOUR INTERVAL 50 FEET
 Élévations in feet above Mean Sea Level
 North American Datum 1927
 Transverse Mercator Projection

CONSISTANCE DES COURBES 50 PIEDS
 Élévations en pieds au-dessus du niveau moyen de la mer
 Système de référence géodésique nord-américain, 1927
 Projection transverse de Mercator

26456- ENQUÊTE KIPAWA (PROJET 2)
 YOUNG, NORMAN - 1981
 DOSSIER DES ENQUÊTES EN MILIEU AMÉRINDIEN

Exécuté par la DIRECTION DES LEVÉS ET DE LA CARTOGRAPHIE, MINISTÈRE DE L'ÉNERGIE, DES MINES ET DES RESSOURCES. Mise à jour à l'aide de photographies aériennes prises en 1974. Vérification des renseignements 10% des renseignements à jour en 1975.

Cartas sunt in usis au Bureau des Cartes du Canada, ministère de l'Énergie, des Mines et des Ressources, Ottawa, au Québec et ailleurs au Canada.

© Canada 1977, tous droits réservés

Kipawa 1981
 LAC DUMOINE
 31 K/13
 ÉDITION 3