

Québec, le 25 mars 2019

Madame Doreen Assaad
Mairesse
Ville de Brossard
2001, boulevard de Rome
Brossard (Québec) J4W 3K5

Objet : Consultation sur le projet de changer le nom Autoroute des Cantons-de-l'Est en celui d'Autoroute Jean-Lapierre pour un tronçon de l'autoroute 10

Madame la Mairesse,

La Commission de toponymie étudie la possibilité d'attribuer le nom de Jean Lapierre (voir la note biographique en annexe) à un tronçon de 45 km de l'autoroute des Cantons-de-l'Est. Ce tronçon débiterait à la sortie sud du pont Champlain pour se terminer au pont qui surplombe la rivière Yamaska, à Saint-Césaire (voir la partie encadrée sur la carte jointe).

À partir de Montréal, l'autoroute des Cantons-de-l'Est traverse 22 municipalités de la Montérégie et de l'Estrie, sur 145 km, pour se terminer à Sherbrooke, au cœur de la région estrienne. Son nom **Autoroute des Cantons-de-l'Est** lui a été attribué officiellement par le gouvernement du Québec le 5 décembre 1962.

Afin d'évaluer le niveau d'acceptabilité de ce projet de changement de nom, la Commission de toponymie vous demande de répondre à la question suivante, et d'exprimer vos commentaires, le cas échéant :

Êtes-vous plutôt en accord ou en désaccord avec le projet d'attribuer le nom de Jean Lapierre au tronçon de 45 km de l'autoroute des Cantons-de-l'Est susmentionné?

Faites-nous parvenir votre réponse ainsi que vos commentaires par courrier postal ou à l'adresse de courriel topo@toponymie.gouv.qc.ca, d'ici le 3 mai 2019. L'ensemble des informations reçues alimenteront la réflexion des membres de la Commission de toponymie en vue de leur prise de décision.

... 2

La Commission de toponymie est l'organisme responsable de la gestion des noms de lieux du Québec. Elle a notamment compétence sur le choix des noms des infrastructures autoroutières. On compte aujourd'hui 33 noms qui désignent des autoroutes complètes ou des tronçons autoroutiers.

Nous vous remercions pour votre participation à cette consultation.

Nous vous prions d'agréer, Madame la Mairesse, nos salutations distinguées.

La directeur et secrétaire,



Fabrice Gagnon

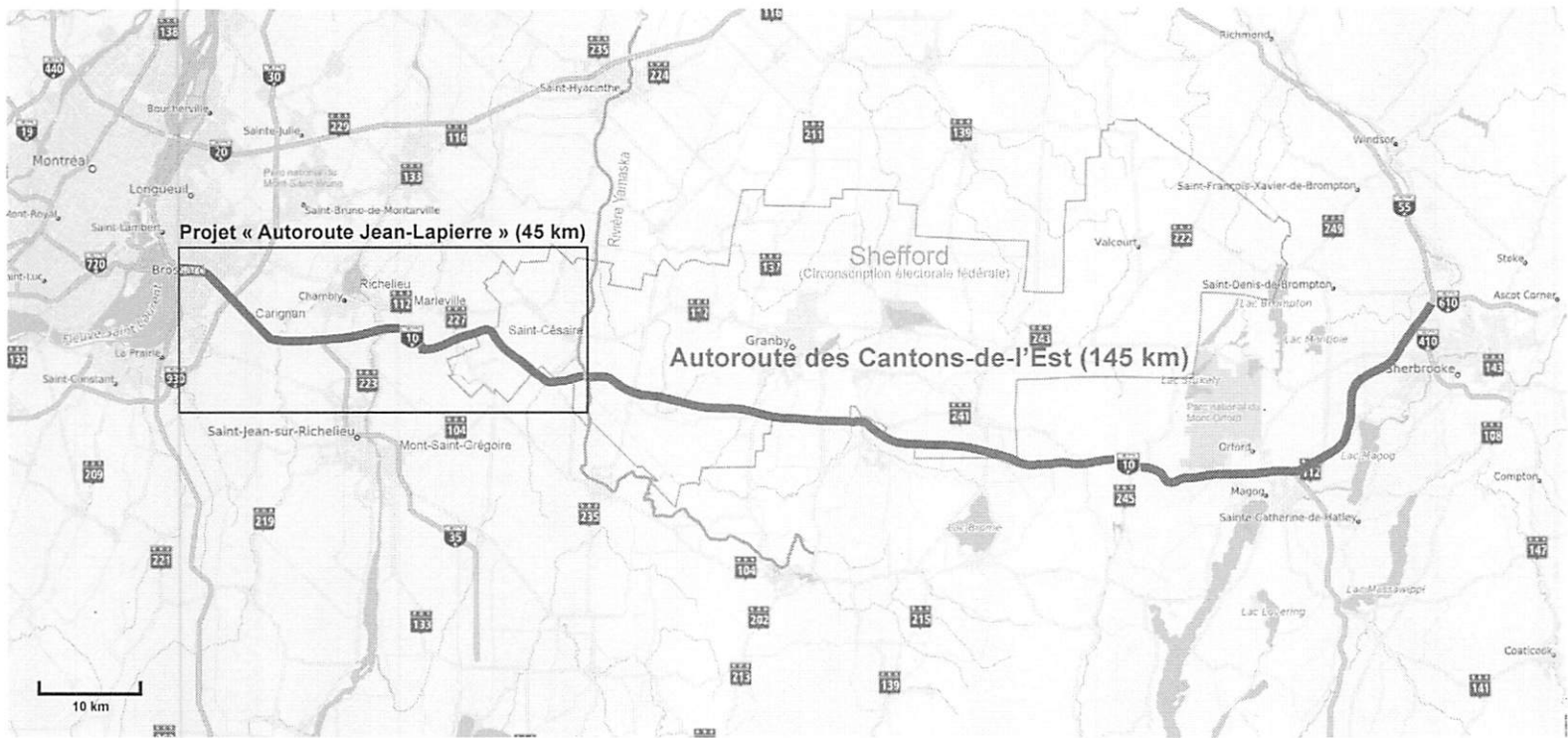
c. c. Madame Manon Bernard, directrice générale

p. j. Note biographique
Carte

Jean Lapierre

Décédé tragiquement dans un accident d'avion en mars 2016, Jean Lapierre, né en 1956, a été député de Shefford à la Chambre des communes de 1979 à 1992, d'abord sous la bannière libérale, puis comme indépendant à compter de 1990. Il participe en 1991 à la fondation du Bloc québécois. En 1992, il quitte la politique pour devenir analyste et chroniqueur dans les médias. Il revient à la politique en 2004, toujours sur la scène fédérale, comme député libéral d'Outremont. Il sera ministre des Transports du Canada et lieutenant politique du Québec dans le cabinet du premier ministre Paul Martin. Jean Lapierre met un terme à son parcours politique à Ottawa en 2007 et renoue avec sa carrière dans les médias.

Projet d'attribution du nom **Autoroute Jean-Lapierre** à un tronçon de l'autoroute des Cantons-de-l'Est, à l'ouest de la rivière Yamaska



Québec, le 25 mars 2019

Monsieur Gaétan Barrette
Député de La Pinière
6300, avenue Auteuil, bureau 425
Brossard (Québec) J4Z 3P2

Objet : Consultation sur le projet de changer le nom **Autoroute des Cantons-de-l'Est**
en celui d'**Autoroute Jean-Lapierre** pour un tronçon de l'autoroute 10

Monsieur le Député,

La Commission de toponymie étudie la possibilité d'attribuer le nom de Jean Lapierre (voir la note biographique en annexe) à un tronçon de 45 km de l'autoroute des Cantons-de-l'Est. Ce tronçon débiterait à la sortie sud du pont Champlain pour se terminer au pont qui surplombe la rivière Yamaska, à Saint-Césaire (voir la partie encadrée sur la carte ci-jointe).

À partir de Montréal, l'autoroute des Cantons-de-l'Est traverse 22 municipalités de la Montérégie et de l'Estrie, sur 145 km, pour se terminer à Sherbrooke, au cœur de la région estrienne. Son nom **Autoroute des Cantons-de-l'Est** lui a été attribué officiellement par le gouvernement du Québec le 5 décembre 1962.

Afin d'évaluer le niveau d'acceptabilité de ce projet de changement de nom, la Commission de toponymie vous demande de répondre à la question suivante, et d'exprimer vos commentaires, le cas échéant :

Êtes-vous plutôt en accord ou en désaccord avec le projet d'attribuer le nom de Jean Lapierre au tronçon de 45 km de l'autoroute des Cantons-de-l'Est susmentionné?

Faites-nous parvenir votre réponse ainsi que vos commentaires par courrier postal ou à l'adresse de courriel topo@toponymie.gouv.qc.ca, d'ici le 3 mai 2019. L'ensemble des informations reçues alimenteront la réflexion des membres de la Commission de toponymie en vue de leur prise de décision.


... 2

La Commission de toponymie est l'organisme responsable de la gestion des noms de lieux du Québec. Elle a notamment compétence sur le choix des noms des infrastructures autoroutières. On compte aujourd'hui 33 noms qui désignent des autoroutes complètes ou des tronçons autoroutiers.

Nous vous remercions pour votre participation à cette consultation.

Nous vous prions d'agréer, Monsieur le Député, nos salutations distinguées.

La directeur et secrétaire,



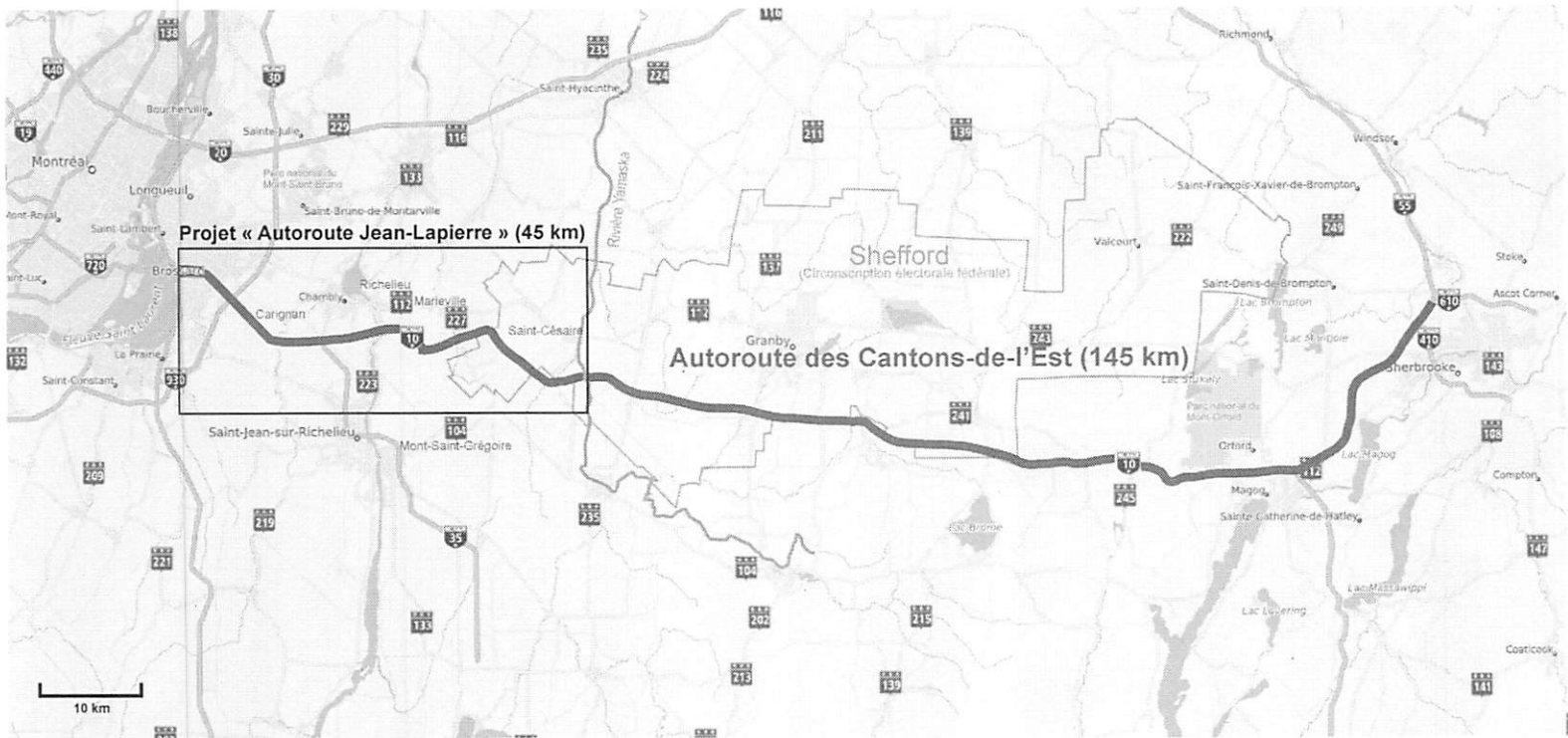
Fabrice Gagnon

p. j. Note biographique
Carte

Jean Lapierre

Décédé tragiquement dans un accident d'avion en mars 2016, Jean Lapierre, né en 1956, a été député de Shefford à la Chambre des communes de 1979 à 1992, d'abord sous la bannière libérale, puis comme indépendant à compter de 1990. Il participe en 1991 à la fondation du Bloc québécois. En 1992, il quitte la politique pour devenir analyste et chroniqueur dans les médias. Il revient à la politique en 2004, toujours sur la scène fédérale, comme député libéral d'Outremont. Il sera ministre des Transports du Canada et lieutenant politique du Québec dans le cabinet du premier ministre Paul Martin. Jean Lapierre met un terme à son parcours politique à Ottawa en 2007 et renoue avec sa carrière dans les médias.

Projet d'attribution du nom **Autoroute Jean-Lapierre** à un tronçon de l'autoroute des Cantons-de-l'Est, à l'ouest de la rivière Yamaska



Québec, le 25 mars 2019

Monsieur Guy Benjamin
Maire
Ville de Saint-Césaire
1111, avenue Saint-Paul
Saint-Césaire (Québec) J0L 1T0

Objet : Consultation sur le projet de changer le nom Autoroute des Cantons-de-l'Est en celui d'Autoroute Jean-Lapierre pour un tronçon de l'autoroute 10

Monsieur le Maire,

La Commission de toponymie étudie la possibilité d'attribuer le nom de Jean Lapierre (voir la note biographique en annexe) à un tronçon de 45 km de l'autoroute des Cantons-de-l'Est. Ce tronçon débiterait à la sortie sud du pont Champlain pour se terminer au pont qui surplombe la rivière Yamaska, à Saint-Césaire (voir la partie encadrée sur la carte ci-jointe).

À partir de Montréal, l'autoroute des Cantons-de-l'Est traverse 22 municipalités de la Montérégie et de l'Estrie, sur 145 km, pour se terminer à Sherbrooke, au cœur de la région estrienne. Son nom **Autoroute des Cantons-de-l'Est** lui a été attribué officiellement par le gouvernement du Québec le 5 décembre 1962.

Afin d'évaluer le niveau d'acceptabilité de ce projet de changement de nom, la Commission de toponymie vous demande de répondre à la question suivante, et d'exprimer vos commentaires, le cas échéant :

Êtes-vous plutôt en accord ou en désaccord avec le projet d'attribuer le nom de Jean Lapierre au tronçon de 45 km de l'autoroute des Cantons-de-l'Est susmentionné?

Faites-nous parvenir votre réponse ainsi que vos commentaires par courrier postal ou à l'adresse de courriel topo@toponymie.gouv.qc.ca, d'ici le 3 mai 2019. L'ensemble des informations reçues alimenteront la réflexion des membres de la Commission de toponymie en vue de leur prise de décision.


... 2

La Commission de toponymie est l'organisme responsable de la gestion des noms de lieux du Québec. Elle a notamment compétence sur le choix des noms des infrastructures autoroutières. On compte aujourd'hui 33 noms qui désignent des autoroutes complètes ou des tronçons autoroutiers.

Nous vous remercions pour votre participation à cette consultation.

Nous vous prions d'agréer, Monsieur le Maire, nos salutations distinguées.

La directeur et secrétaire,



Fabrice Gagnon

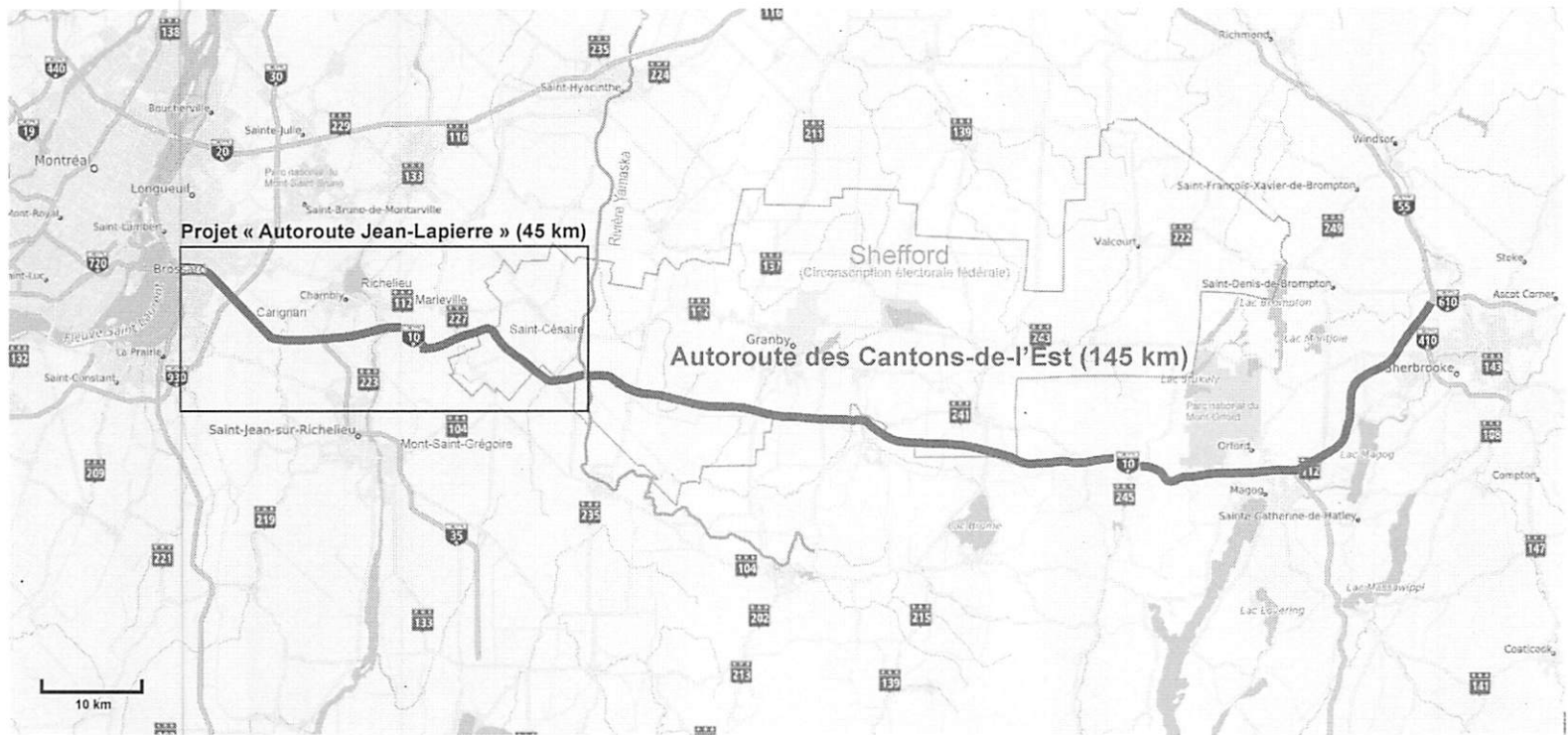
c. c. Madame Isabelle François, directrice générale

p. j. Note biographique
Carte

Jean Lapierre

Décédé tragiquement dans un accident d'avion en mars 2016, Jean Lapierre, né en 1956, a été député de Shefford à la Chambre des communes de 1979 à 1992, d'abord sous la bannière libérale, puis comme indépendant à compter de 1990. Il participe en 1991 à la fondation du Bloc québécois. En 1992, il quitte la politique pour devenir analyste et chroniqueur dans les médias. Il revient à la politique en 2004, toujours sur la scène fédérale, comme député libéral d'Outremont. Il sera ministre des Transports du Canada et lieutenant politique du Québec dans le cabinet du premier ministre Paul Martin. Jean Lapierre met un terme à son parcours politique à Ottawa en 2007 et renoue avec sa carrière dans les médias.

Projet d'attribution du nom **Autoroute Jean-Lapierre** à un tronçon de l'autoroute des Cantons-de-l'Est, à l'ouest de la rivière Yamaska



Québec, le 25 mars 2019

Monsieur Pascal Bonin
Maire
Ville de Granby
87, rue Principale
Granby (Québec) J2G 2T8

Objet : Consultation sur le projet de changer le nom Autoroute des Cantons-de-l'Est en celui d'Autoroute Jean-Lapierre pour un tronçon de l'autoroute 10

Monsieur le Maire,

La Commission de toponymie étudie la possibilité d'attribuer le nom de Jean Lapierre (voir la note biographique en annexe) à un tronçon de 45 km de l'autoroute des Cantons-de-l'Est. Ce tronçon débiterait à la sortie sud du pont Champlain pour se terminer au pont qui surplombe la rivière Yamaska, à Saint-Césaire (voir la partie encadrée sur la carte ci-jointe).

À partir de Montréal, l'autoroute des Cantons-de-l'Est traverse 22 municipalités de la Montérégie et de l'Estrie, sur 145 km, pour se terminer à Sherbrooke, au cœur de la région estrienne. Son nom **Autoroute des Cantons-de-l'Est** lui a été attribué officiellement par le gouvernement du Québec le 5 décembre 1962.

Afin d'évaluer le niveau d'acceptabilité de ce projet de changement de nom, la Commission de toponymie vous demande de répondre à la question suivante, et d'exprimer vos commentaires, le cas échéant :

Êtes-vous plutôt en accord ou en désaccord avec le projet d'attribuer le nom de Jean Lapierre au tronçon de 45 km de l'autoroute des Cantons-de-l'Est susmentionné?

Faites-nous parvenir votre réponse ainsi que vos commentaires par courrier postal ou à l'adresse de courriel topo@toponymie.gouv.qc.ca, d'ici le 3 mai 2019. L'ensemble des informations reçues alimenteront la réflexion des membres de la Commission de toponymie en vue de leur prise de décision.

... 2

La Commission de toponymie est l'organisme responsable de la gestion des noms de lieux du Québec. Elle a notamment compétence sur le choix des noms des infrastructures autoroutières. On compte aujourd'hui 33 noms qui désignent des autoroutes complètes ou des tronçons autoroutiers.

Nous vous remercions pour votre participation à cette consultation.

Nous vous prions d'agréer, Monsieur le Maire, nos salutations distinguées.

La directeur et secrétaire,



Fabrice Gagnon

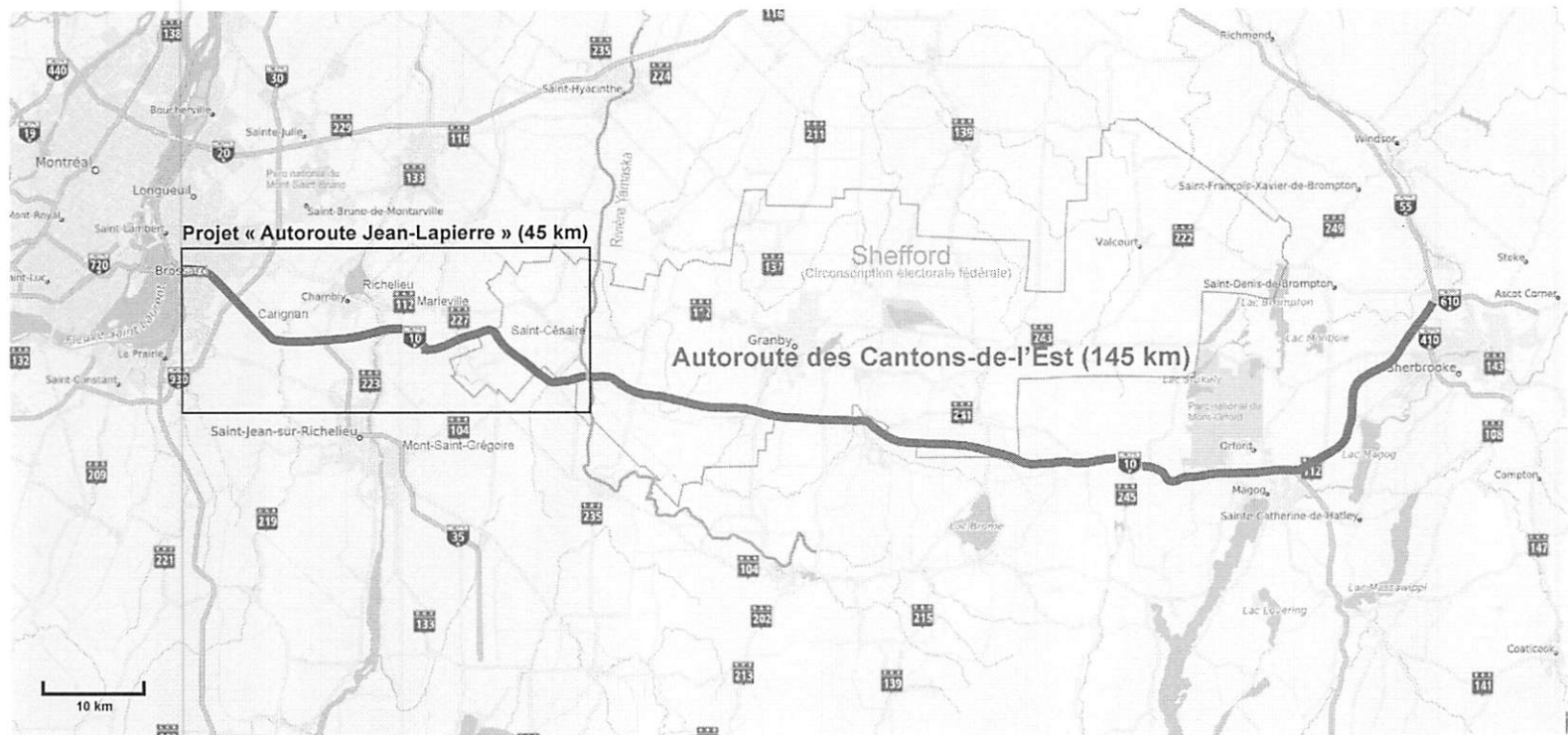
c. c. Monsieur Michel Pinault, directeur général

p. j. Note biographique
Carte

Jean Lapierre

Décédé tragiquement dans un accident d'avion en mars 2016, Jean Lapierre, né en 1956, a été député de Shefford à la Chambre des communes de 1979 à 1992, d'abord sous la bannière libérale, puis comme indépendant à compter de 1990. Il participe en 1991 à la fondation du Bloc québécois. En 1992, il quitte la politique pour devenir analyste et chroniqueur dans les médias. Il revient à la politique en 2004, toujours sur la scène fédérale, comme député libéral d'Outremont. Il sera ministre des Transports du Canada et lieutenant politique du Québec dans le cabinet du premier ministre Paul Martin. Jean Lapierre met un terme à son parcours politique à Ottawa en 2007 et renoue avec sa carrière dans les médias.

Projet d'attribution du nom Autoroute Jean-Lapierre à un tronçon de l'autoroute des Cantons-de-l'Est, à l'ouest de la rivière Yamaska



Québec, le 25 mars 2019

Monsieur Patrick Bonvouloir
Maire
Municipalité de Sainte-Brigide-d'Iberville
555, rue Principale
Sainte-Brigide-d'Iberville (Québec) J0J 1X0

Objet : Consultation sur le projet de changer le nom **Autoroute des Cantons-de-l'Est** en celui d'**Autoroute Jean-Lapierre** pour un tronçon de l'autoroute 10

Monsieur le Maire,

La Commission de toponymie étudie la possibilité d'attribuer le nom de Jean Lapierre (voir la note biographique en annexe) à un tronçon de 45 km de l'autoroute des Cantons-de-l'Est. Ce tronçon débiterait à la sortie sud du pont Champlain pour se terminer au pont qui surplombe la rivière Yamaska, à Saint-Césaire (voir la partie encadrée sur la carte ci-jointe).

À partir de Montréal, l'autoroute des Cantons-de-l'Est traverse 22 municipalités de la Montérégie et de l'Estrie, sur 145 km, pour se terminer à Sherbrooke, au cœur de la région estrienne. Son nom **Autoroute des Cantons-de-l'Est** lui a été attribué officiellement par le gouvernement du Québec le 5 décembre 1962.

Afin d'évaluer le niveau d'acceptabilité de ce projet de changement de nom, la Commission de toponymie vous demande de répondre à la question suivante, et d'exprimer vos commentaires, le cas échéant :

Êtes-vous plutôt en accord ou en désaccord avec le projet d'attribuer le nom de Jean Lapierre au tronçon de 45 km de l'autoroute des Cantons-de-l'Est susmentionné?

Faites-nous parvenir votre réponse ainsi que vos commentaires par courrier postal ou à l'adresse de courriel topo@toponymie.gouv.qc.ca, d'ici le 3 mai 2019. L'ensemble des informations reçues alimenteront la réflexion des membres de la Commission de toponymie en vue de leur prise de décision.

... 2

La Commission de toponymie est l'organisme responsable de la gestion des noms de lieux du Québec. Elle a notamment compétence sur le choix des noms des infrastructures autoroutières. On compte aujourd'hui 33 noms qui désignent des autoroutes complètes ou des tronçons autoroutiers.

Nous vous remercions pour votre participation à cette consultation.

Nous vous prions d'agréer, Monsieur le Maire, nos salutations distinguées.

La directeur et secrétaire,



Fabrice Gagnon

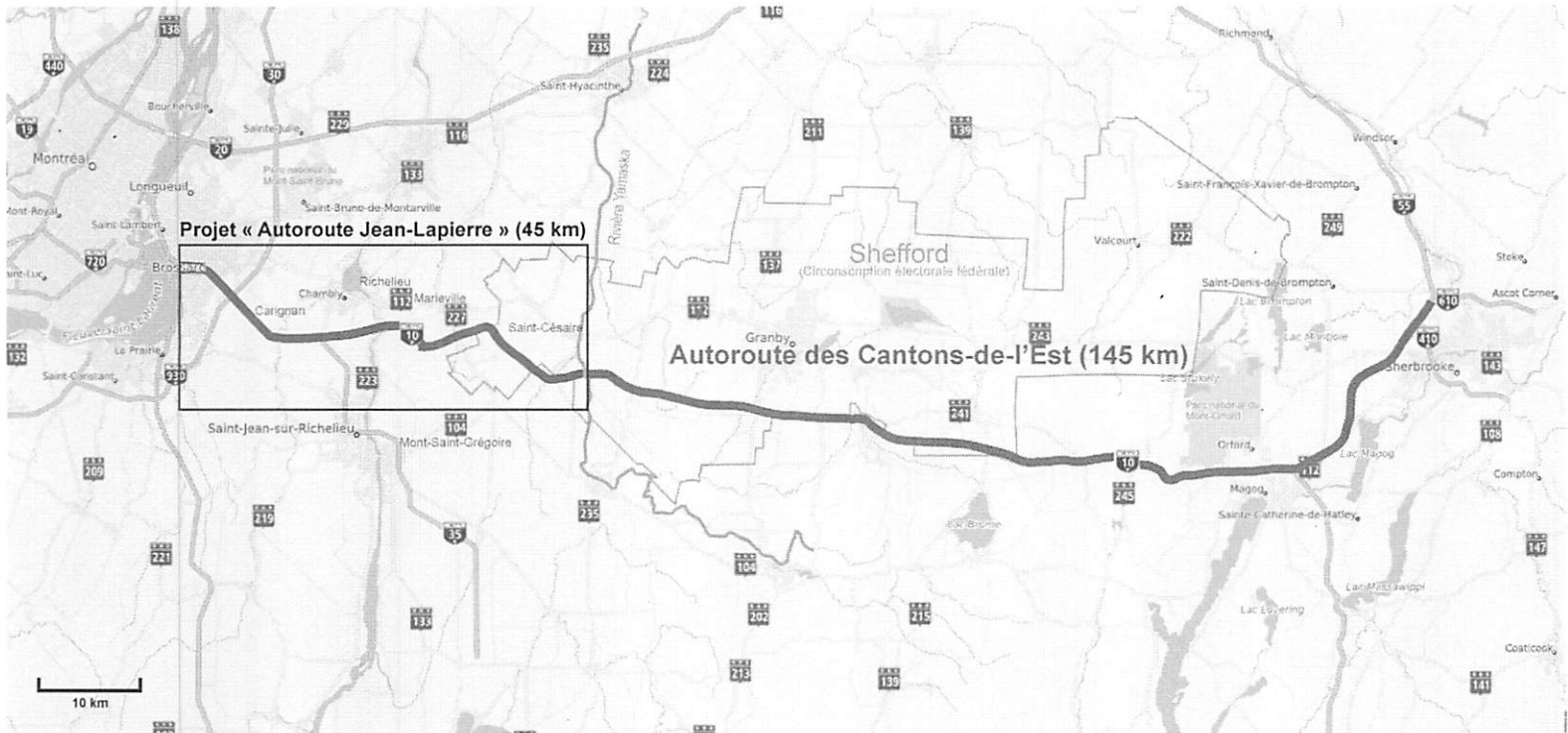
c. c. Madame Christianne Pouliot, directrice générale

p. j. Note biographique
Carte

Jean Lapierre

Décédé tragiquement dans un accident d'avion en mars 2016, Jean Lapierre, né en 1956, a été député de Shefford à la Chambre des communes de 1979 à 1992, d'abord sous la bannière libérale, puis comme indépendant à compter de 1990. Il participe en 1991 à la fondation du Bloc québécois. En 1992, il quitte la politique pour devenir analyste et chroniqueur dans les médias. Il revient à la politique en 2004, toujours sur la scène fédérale, comme député libéral d'Outremont. Il sera ministre des Transports du Canada et lieutenant politique du Québec dans le cabinet du premier ministre Paul Martin. Jean Lapierre met un terme à son parcours politique à Ottawa en 2007 et renoue avec sa carrière dans les médias.

Projet d'attribution du nom **Autoroute Jean-Lapierre** à un tronçon de l'autoroute des Cantons-de-l'Est, à l'ouest de la rivière Yamaska



Québec, le 25 mars 2019

Madame Manon Boucher
Sous-ministre
Ministère du Tourisme du Québec
900, boulevard René-Lévesque Est, bureau 400
Québec (Québec) G1R 2B5

Objet : Consultation sur le projet de changer le nom Autoroute des Cantons-de-l'Est en celui d'Autoroute Jean-Lapierre pour un tronçon de l'autoroute 10

Madame la Sous-Ministre,

La Commission de toponymie étudie la possibilité d'attribuer le nom de Jean Lapierre (voir la note biographique en annexe) à un tronçon de 45 km de l'autoroute des Cantons-de-l'Est. Ce tronçon débiterait à la sortie sud du pont Champlain pour se terminer au pont qui surplombe la rivière Yamaska, à Saint-Césaire (voir la partie encadrée sur la carte ci-jointe).

À partir de Montréal, l'autoroute des Cantons-de-l'Est traverse 22 municipalités de la Montérégie et de l'Estrie, sur 145 km, pour se terminer à Sherbrooke, au cœur de la région estrienne. Son nom **Autoroute des Cantons-de-l'Est** lui a été attribué officiellement par le gouvernement du Québec le 5 décembre 1962.

Afin d'évaluer le niveau d'acceptabilité de ce projet de changement de nom, la Commission de toponymie vous demande de répondre à la question suivante, et d'exprimer vos commentaires, le cas échéant :

Êtes-vous plutôt en accord ou en désaccord avec le projet d'attribuer le nom de Jean Lapierre au tronçon de 45 km de l'autoroute des Cantons-de-l'Est susmentionné?

Faites-nous parvenir votre réponse ainsi que vos commentaires par courrier postal ou à l'adresse de courriel topo@toponymie.gouv.qc.ca, d'ici le 3 mai 2019. L'ensemble des informations reçues alimenteront la réflexion des membres de la Commission de toponymie en vue de leur prise de décision.


... 2

La Commission de toponymie est l'organisme responsable de la gestion des noms de lieux du Québec. Elle a notamment compétence sur le choix des noms des infrastructures autoroutières. On compte aujourd'hui 33 noms qui désignent des autoroutes complètes ou des tronçons autoroutiers.

Nous vous remercions pour votre participation à cette consultation.

Nous vous prions d'agréer, Madame la Sous-Ministre, nos salutations distinguées.

La directeur et secrétaire,



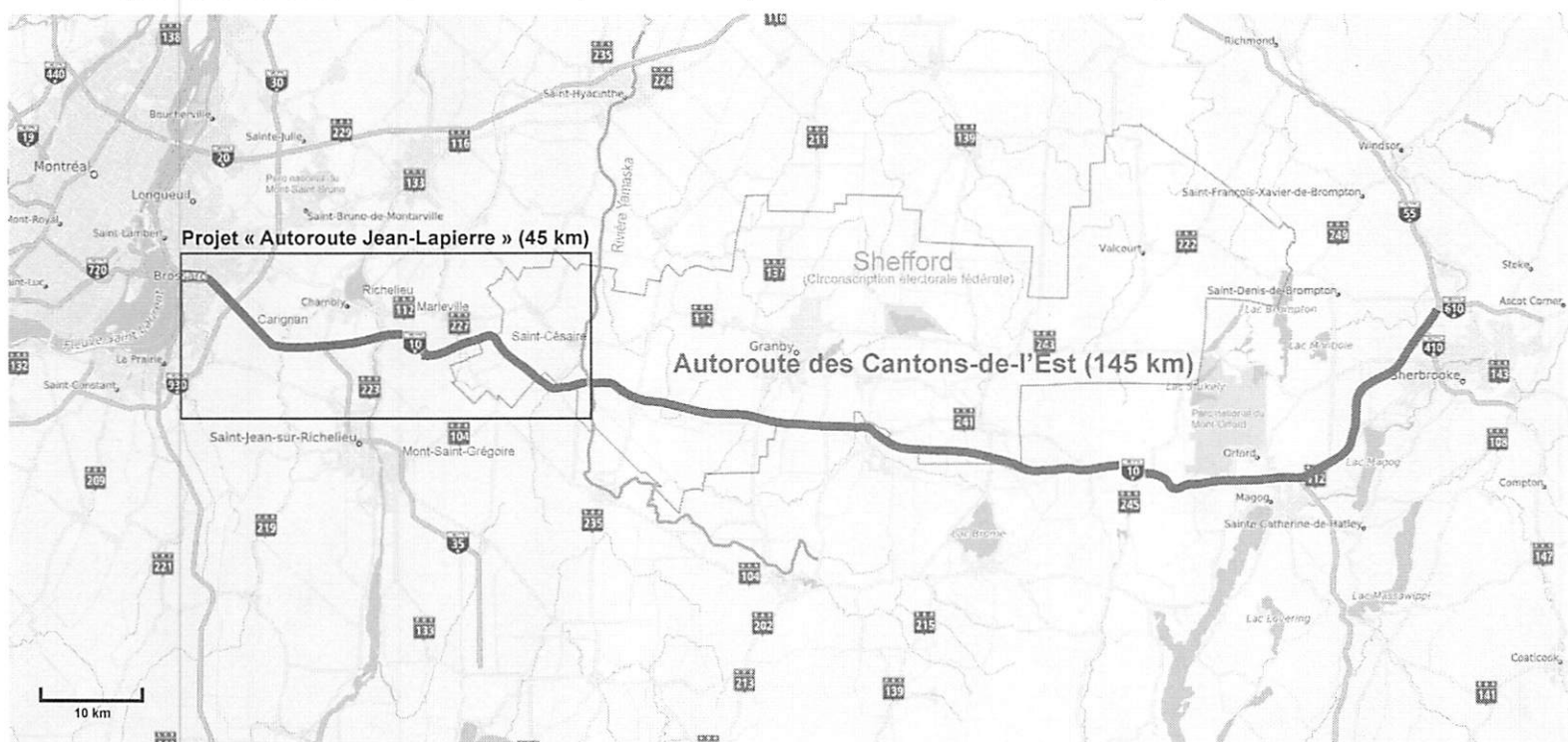
Fabrice Gagnon

p. j. Note biographique
Carte

Jean Lapierre

Décédé tragiquement dans un accident d'avion en mars 2016, Jean Lapierre, né en 1956, a été député de Shefford à la Chambre des communes de 1979 à 1992, d'abord sous la bannière libérale, puis comme indépendant à compter de 1990. Il participe en 1991 à la fondation du Bloc québécois. En 1992, il quitte la politique pour devenir analyste et chroniqueur dans les médias. Il revient à la politique en 2004, toujours sur la scène fédérale, comme député libéral d'Outremont. Il sera ministre des Transports du Canada et lieutenant politique du Québec dans le cabinet du premier ministre Paul Martin. Jean Lapierre met un terme à son parcours politique à Ottawa en 2007 et renoue avec sa carrière dans les médias.

Projet d'attribution du nom **Autoroute Jean-Lapierre** à un tronçon de l'autoroute des Cantons-de-l'Est, à l'ouest de la rivière Yamaska



Québec, le 25 mars 2019

Madame Suzanne Boulais
Mairesse
Municipalité de Mont-Saint-Grégoire
1, boulevard du Frère-André
Mont-Saint-Grégoire (Québec) J0J 1K0

Objet : Consultation sur le projet de changer le nom Autoroute des Cantons-de-l'Est en celui d'Autoroute Jean-Lapierre pour un tronçon de l'autoroute 10

Madame la Mairesse,

La Commission de toponymie étudie la possibilité d'attribuer le nom de Jean Lapierre (voir la note biographique en annexe) à un tronçon de 45 km de l'autoroute des Cantons-de-l'Est. Ce tronçon débiterait à la sortie sud du pont Champlain pour se terminer au pont qui surplombe la rivière Yamaska, à Saint-Césaire (voir la partie encadrée sur la carte ci-jointe).

À partir de Montréal, l'autoroute des Cantons-de-l'Est traverse 22 municipalités de la Montérégie et de l'Estrie, sur 145 km, pour se terminer à Sherbrooke, au cœur de la région estrienne. Son nom **Autoroute des Cantons-de-l'Est** lui a été attribué officiellement par le gouvernement du Québec le 5 décembre 1962.

Afin d'évaluer le niveau d'acceptabilité de ce projet de changement de nom, la Commission de toponymie vous demande de répondre à la question suivante, et d'exprimer vos commentaires, le cas échéant :

Êtes-vous plutôt en accord ou en désaccord avec le projet d'attribuer le nom de Jean Lapierre au tronçon de 45 km de l'autoroute des Cantons-de-l'Est susmentionné?

Faites-nous parvenir votre réponse ainsi que vos commentaires par courrier postal ou à l'adresse de courriel topo@toponymie.gouv.qc.ca, d'ici le 3 mai 2019. L'ensemble des informations reçues alimenteront la réflexion des membres de la Commission de toponymie en vue de leur prise de décision.

... 2

La Commission de toponymie est l'organisme responsable de la gestion des noms de lieux du Québec. Elle a notamment compétence sur le choix des noms des infrastructures autoroutières. On compte aujourd'hui 33 noms qui désignent des autoroutes complètes ou des tronçons autoroutiers.

Nous vous remercions pour votre participation à cette consultation.

Nous vous prions d'agréer, Madame la Mairesse, nos salutations distinguées.

La directeur et secrétaire,



Fabrice Gagnon

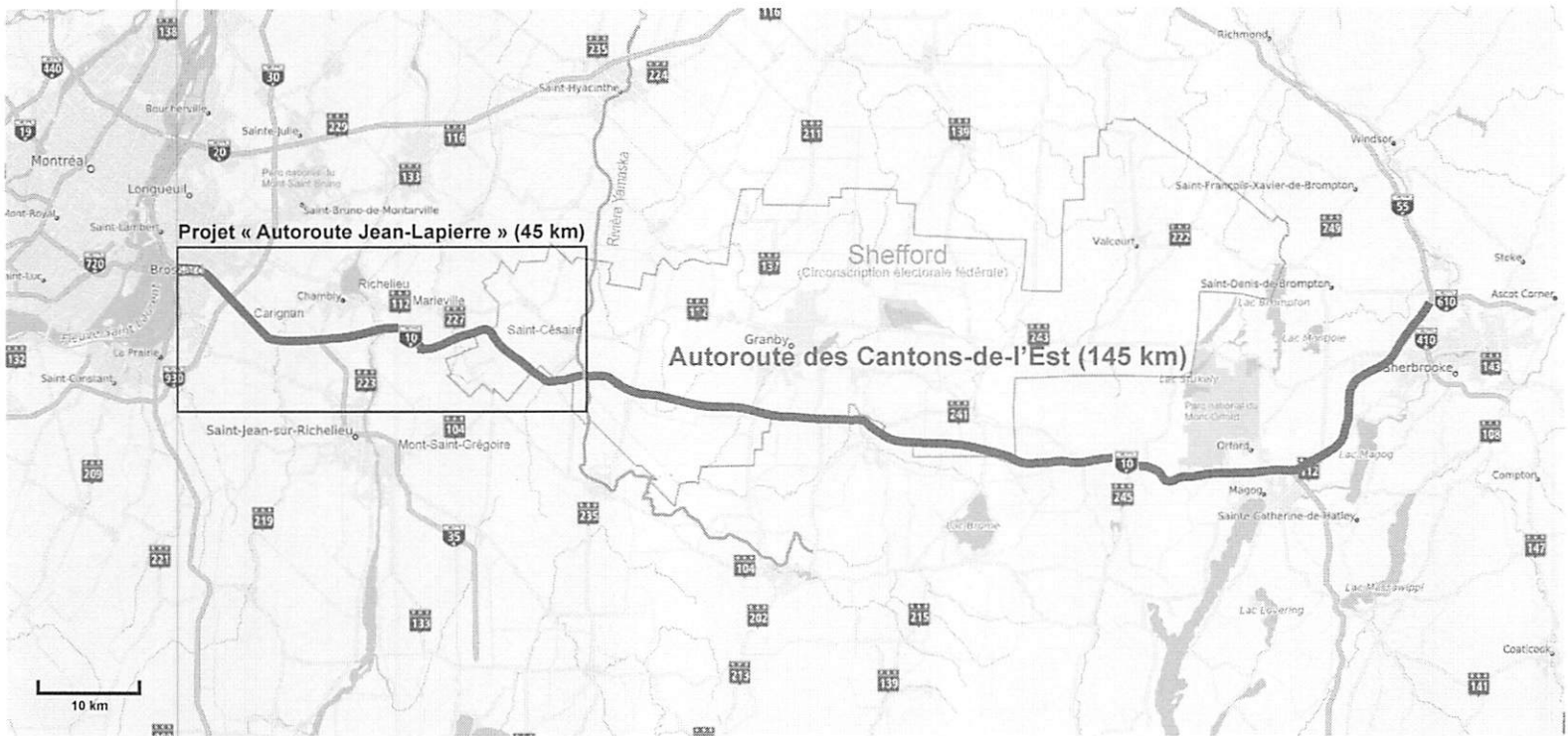
c. c. Madame Murielle Papineau, directrice générale

p. j. Note biographique
Carte

Jean Lapierre

Décédé tragiquement dans un accident d'avion en mars 2016, Jean Lapierre, né en 1956, a été député de Shefford à la Chambre des communes de 1979 à 1992, d'abord sous la bannière libérale, puis comme indépendant à compter de 1990. Il participe en 1991 à la fondation du Bloc québécois. En 1992, il quitte la politique pour devenir analyste et chroniqueur dans les médias. Il revient à la politique en 2004, toujours sur la scène fédérale, comme député libéral d'Outremont. Il sera ministre des Transports du Canada et lieutenant politique du Québec dans le cabinet du premier ministre Paul Martin. Jean Lapierre met un terme à son parcours politique à Ottawa en 2007 et renoue avec sa carrière dans les médias.

Projet d'attribution du nom **Autoroute Jean-Lapierre** à un tronçon de l'autoroute des Cantons-de-l'Est, à l'ouest de la rivière Yamaska



Québec, le 25 mars 2019

Monsieur Jean-Claude Boyer
Préfet
MRC de Roussillon
260, rue Saint-Pierre, bureau 200
Saint-Constant (Québec) J5A 2A5

Objet : Consultation sur le projet de changer le nom Autoroute des Cantons-de-l'Est en celui d'Autoroute Jean-Lapierre pour un tronçon de l'autoroute 10

Monsieur le Préfet,

La Commission de toponymie étudie la possibilité d'attribuer le nom de Jean Lapierre (voir la note biographique en annexe) à un tronçon de 45 km de l'autoroute des Cantons-de-l'Est. Ce tronçon débiterait à la sortie sud du pont Champlain pour se terminer au pont qui surplombe la rivière Yamaska, à Saint-Césaire (voir la partie encadrée sur la carte ci-jointe).

À partir de Montréal, l'autoroute des Cantons-de-l'Est traverse 22 municipalités de la Montérégie et de l'Estrie, sur 145 km, pour se terminer à Sherbrooke, au cœur de la région estrienne. Son nom **Autoroute des Cantons-de-l'Est** lui a été attribué officiellement par le gouvernement du Québec le 5 décembre 1962.

Afin d'évaluer le niveau d'acceptabilité de ce projet de changement de nom, la Commission de toponymie vous demande de répondre à la question suivante, et d'exprimer vos commentaires, le cas échéant :

Êtes-vous plutôt en accord ou en désaccord avec le projet d'attribuer le nom de Jean Lapierre au tronçon de 45 km de l'autoroute des Cantons-de-l'Est susmentionné?

Faites-nous parvenir votre réponse ainsi que vos commentaires par courrier postal ou à l'adresse de courriel topo@toponymie.gouv.qc.ca, d'ici le 3 mai 2019. L'ensemble des informations reçues alimenteront la réflexion des membres de la Commission de toponymie en vue de leur prise de décision.

... 2

La Commission de toponymie est l'organisme responsable de la gestion des noms de lieux du Québec. Elle a notamment compétence sur le choix des noms des infrastructures autoroutières. On compte aujourd'hui 33 noms qui désignent des autoroutes complètes ou des tronçons autoroutiers.

Nous vous remercions pour votre participation à cette consultation.

Nous vous prions d'agréer, Monsieur le Préfet, nos salutations distinguées.

La directeur et secrétaire,



Fabrice Gagnon

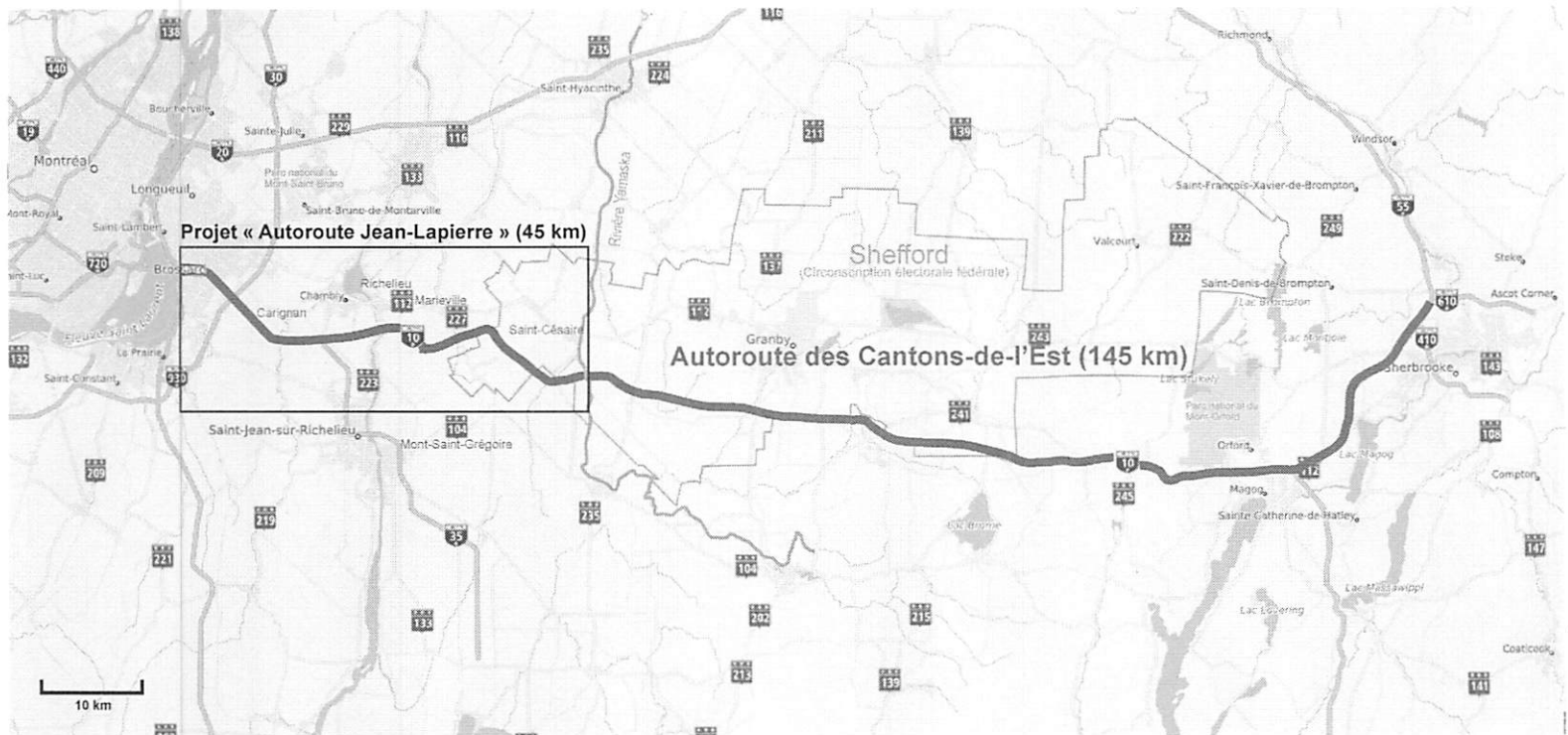
c. c. Monsieur Gilles Marcoux, directeur général

p. j. Note biographique
Carte

Jean Lapierre

Décédé tragiquement dans un accident d'avion en mars 2016, Jean Lapierre, né en 1956, a été député de Shefford à la Chambre des communes de 1979 à 1992, d'abord sous la bannière libérale, puis comme indépendant à compter de 1990. Il participe en 1991 à la fondation du Bloc québécois. En 1992, il quitte la politique pour devenir analyste et chroniqueur dans les médias. Il revient à la politique en 2004, toujours sur la scène fédérale, comme député libéral d'Outremont. Il sera ministre des Transports du Canada et lieutenant politique du Québec dans le cabinet du premier ministre Paul Martin. Jean Lapierre met un terme à son parcours politique à Ottawa en 2007 et renoue avec sa carrière dans les médias.

Projet d'attribution du nom **Autoroute Jean-Lapierre** à un tronçon de l'autoroute des Cantons-de-l'Est, à l'ouest de la rivière Yamaska



Québec, le 25 mars 2019

Monsieur Pierre Breton
Député de Shefford
400, rue Principale, suite 101
Granby (Québec) J2G 2W6

Objet : Consultation sur le projet de changer le nom **Autoroute des Cantons-de-l'Est en celui d'**Autoroute Jean-Lapierre** pour un tronçon de l'autoroute 10**

Monsieur le Député,

La Commission de toponymie étudie la possibilité d'attribuer le nom de Jean Lapierre (voir la note biographique en annexe) à un tronçon de 45 km de l'autoroute des Cantons-de-l'Est. Ce tronçon débiterait à la sortie sud du pont Champlain pour se terminer au pont qui surplombe la rivière Yamaska, à Saint-Césaire (voir la partie encadrée sur la carte ci-jointe).

À partir de Montréal, l'autoroute des Cantons-de-l'Est traverse 22 municipalités de la Montérégie et de l'Estrie, sur 145 km, pour se terminer à Sherbrooke, au cœur de la région estrienne. Son nom **Autoroute des Cantons-de-l'Est** lui a été attribué officiellement par le gouvernement du Québec le 5 décembre 1962.

Afin d'évaluer le niveau d'acceptabilité de ce projet de changement de nom, la Commission de toponymie vous demande de répondre à la question suivante, et d'exprimer vos commentaires, le cas échéant :

Êtes-vous plutôt en accord ou en désaccord avec le projet d'attribuer le nom de Jean Lapierre au tronçon de 45 km de l'autoroute des Cantons-de-l'Est susmentionné?

Faites-nous parvenir votre réponse ainsi que vos commentaires par courrier postal ou à l'adresse de courriel topo@toponymie.gouv.qc.ca, d'ici le 3 mai 2019. L'ensemble des informations reçues alimenteront la réflexion des membres de la Commission de toponymie en vue de leur prise de décision.

... 2

La Commission de toponymie est l'organisme responsable de la gestion des noms de lieux du Québec. Elle a notamment compétence sur le choix des noms des infrastructures autoroutières. On compte aujourd'hui 33 noms qui désignent des autoroutes complètes ou des tronçons autoroutiers.

Nous vous remercions pour votre participation à cette consultation.

Nous vous prions d'agréer, Monsieur le Député, nos salutations distinguées.

La directeur et secrétaire,



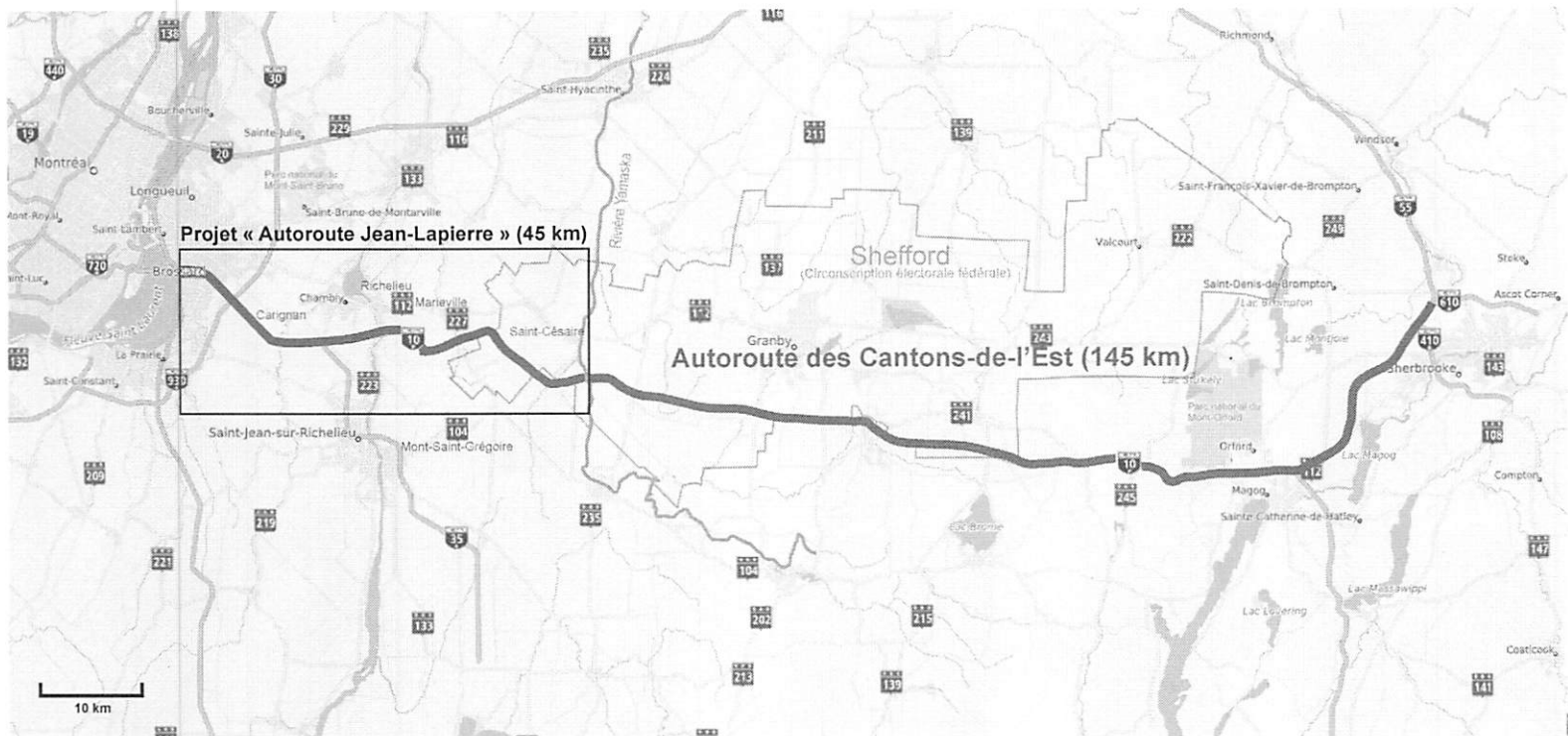
Fabrice Gagnon

p. j. Note biographique
Carte

Jean Lapierre

Décédé tragiquement dans un accident d'avion en mars 2016, Jean Lapierre, né en 1956, a été député de Shefford à la Chambre des communes de 1979 à 1992, d'abord sous la bannière libérale, puis comme indépendant à compter de 1990. Il participe en 1991 à la fondation du Bloc québécois. En 1992, il quitte la politique pour devenir analyste et chroniqueur dans les médias. Il revient à la politique en 2004, toujours sur la scène fédérale, comme député libéral d'Outremont. Il sera ministre des Transports du Canada et lieutenant politique du Québec dans le cabinet du premier ministre Paul Martin. Jean Lapierre met un terme à son parcours politique à Ottawa en 2007 et renoue avec sa carrière dans les médias.

Projet d'attribution du nom Autoroute Jean-Lapierre à un tronçon de l'autoroute des Cantons-de-l'Est, à l'ouest de la rivière Yamaska



Québec, le 25 mars 2019

Madame Isabelle Charest
Députée de Brome-Missisquoi
170, rue de Sherbrooke, bureau 205
Cowansville (Québec) J2K 3Y9

Objet : Consultation sur le projet de changer le nom Autoroute des Cantons-de-l'Est en celui d'Autoroute Jean-Lapierre pour un tronçon de l'autoroute 10

Madame la Députée,

La Commission de toponymie étudie la possibilité d'attribuer le nom de Jean Lapierre (voir la note biographique en annexe) à un tronçon de 45 km de l'autoroute des Cantons-de-l'Est. Ce tronçon débiterait à la sortie sud du pont Champlain pour se terminer au pont qui surplombe la rivière Yamaska, à Saint-Césaire (voir la partie encadrée sur la carte ci-jointe).

À partir de Montréal, l'autoroute des Cantons-de-l'Est traverse 22 municipalités de la Montérégie et de l'Estrie, sur 145 km, pour se terminer à Sherbrooke, au cœur de la région estrienne. Son nom **Autoroute des Cantons-de-l'Est** lui a été attribué officiellement par le gouvernement du Québec le 5 décembre 1962.

Afin d'évaluer le niveau d'acceptabilité de ce projet de changement de nom, la Commission de toponymie vous demande de répondre à la question suivante, et d'exprimer vos commentaires, le cas échéant :

Êtes-vous plutôt en accord ou en désaccord avec le projet d'attribuer le nom de Jean Lapierre au tronçon de 45 km de l'autoroute des Cantons-de-l'Est susmentionné?

Faites-nous parvenir votre réponse ainsi que vos commentaires par courrier postal ou à l'adresse de courriel topo@toponymie.gouv.qc.ca, d'ici le 3 mai 2019. L'ensemble des informations reçues alimenteront la réflexion des membres de la Commission de toponymie en vue de leur prise de décision.

... 2

La Commission de toponymie est l'organisme responsable de la gestion des noms de lieux du Québec. Elle a notamment compétence sur le choix des noms des infrastructures autoroutières. On compte aujourd'hui 33 noms qui désignent des autoroutes complètes ou des tronçons autoroutiers.

Nous vous remercions pour votre participation à cette consultation.

Nous vous prions d'agréer, Madame la Députée, nos salutations distinguées.

La directeur et secrétaire,



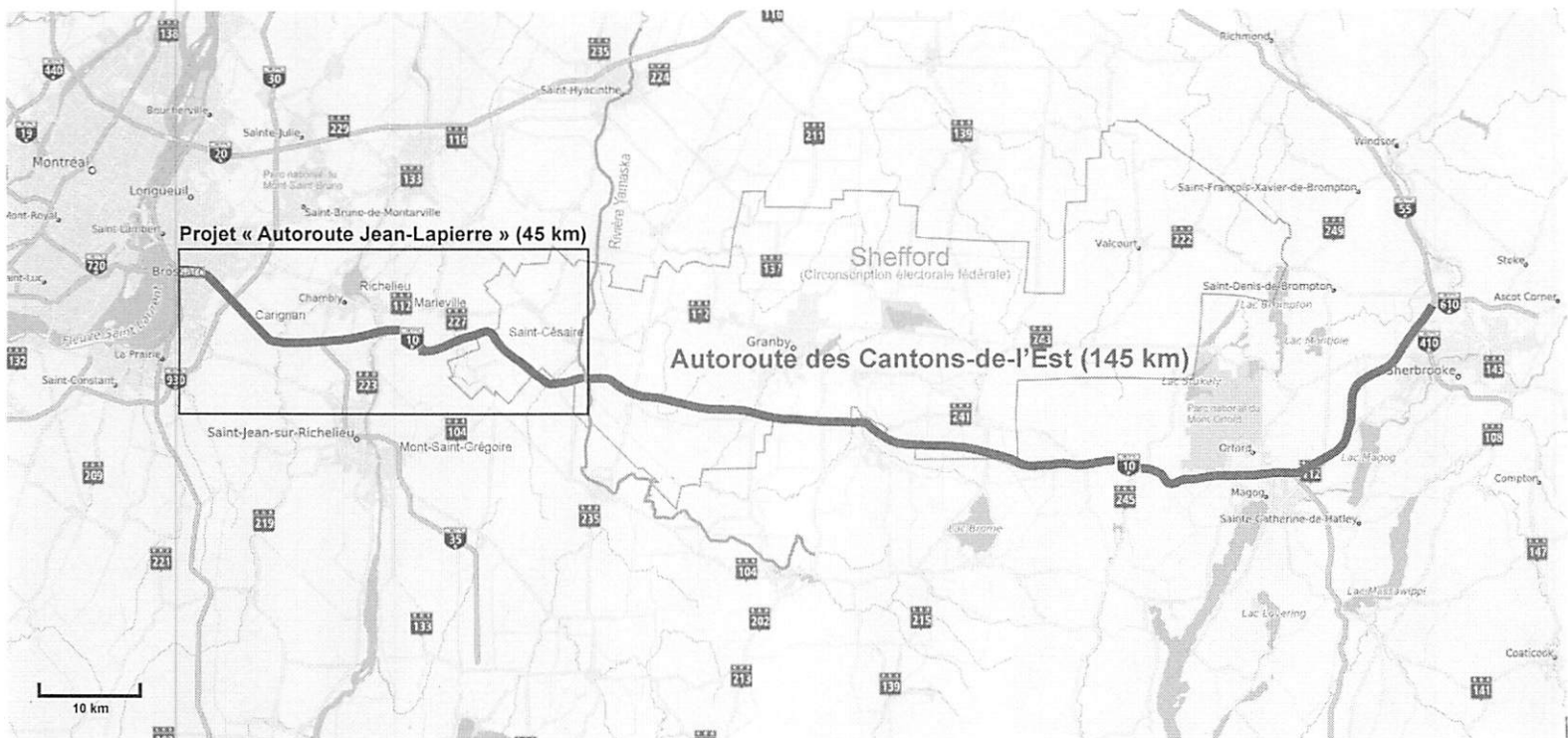
Fabrice Gagnon

p. j. Note biographique
Carte

Jean Lapierre

Décédé tragiquement dans un accident d'avion en mars 2016, Jean Lapierre, né en 1956, a été député de Shefford à la Chambre des communes de 1979 à 1992, d'abord sous la bannière libérale, puis comme indépendant à compter de 1990. Il participe en 1991 à la fondation du Bloc québécois. En 1992, il quitte la politique pour devenir analyste et chroniqueur dans les médias. Il revient à la politique en 2004, toujours sur la scène fédérale, comme député libéral d'Outremont. Il sera ministre des Transports du Canada et lieutenant politique du Québec dans le cabinet du premier ministre Paul Martin. Jean Lapierre met un terme à son parcours politique à Ottawa en 2007 et renoue avec sa carrière dans les médias.

Projet d'attribution du nom **Autoroute Jean-Lapierre** à un tronçon de l'autoroute des Cantons-de-l'Est, à l'ouest de la rivière Yamaska



Québec, le 25 mars 2019

Madame Louise Chevrier
Présidente
Société d'histoire de la seigneurie de Chambly
2445, rue Bourgogne
Case postale 142
Chambly (Québec) J3L 4B1

Objet : Consultation sur le projet de changer le nom Autoroute des Cantons-de-l'Est en celui d'Autoroute Jean-Lapierre pour un tronçon de l'autoroute 10

Madame la Présidente,

La Commission de toponymie étudie la possibilité d'attribuer le nom de Jean Lapierre (voir la note biographique en annexe) à un tronçon de 45 km de l'autoroute des Cantons-de-l'Est. Ce tronçon débiterait à la sortie sud du pont Champlain pour se terminer au pont qui surplombe la rivière Yamaska, à Saint-Césaire (voir la partie encadrée sur la carte ci-jointe).

À partir de Montréal, l'autoroute des Cantons-de-l'Est traverse 22 municipalités de la Montérégie et de l'Estrie, sur 145 km, pour se terminer à Sherbrooke, au cœur de la région estrienne. Son nom **Autoroute des Cantons-de-l'Est** lui a été attribué officiellement par le gouvernement du Québec le 5 décembre 1962.

Afin d'évaluer le niveau d'acceptabilité de ce projet de changement de nom, la Commission de toponymie vous demande de répondre à la question suivante, et d'exprimer vos commentaires, le cas échéant :

Êtes-vous plutôt en accord ou en désaccord avec le projet d'attribuer le nom de Jean Lapierre au tronçon de 45 km de l'autoroute des Cantons-de-l'Est susmentionné?

Faites-nous parvenir votre réponse ainsi que vos commentaires par courrier postal ou à l'adresse de courriel topo@toponymie.gouv.qc.ca, d'ici le 3 mai 2019. L'ensemble des informations reçues alimenteront la réflexion des membres de la Commission de toponymie en vue de leur prise de décision.


... 2

La Commission de toponymie est l'organisme responsable de la gestion des noms de lieux du Québec. Elle a notamment compétence sur le choix des noms des infrastructures autoroutières. On compte aujourd'hui 33 noms qui désignent des autoroutes complètes ou des tronçons autoroutiers.

Nous vous remercions pour votre participation à cette consultation.

Nous vous prions d'agréer, Madame la Présidente, nos salutations distinguées.

La directeur et secrétaire,



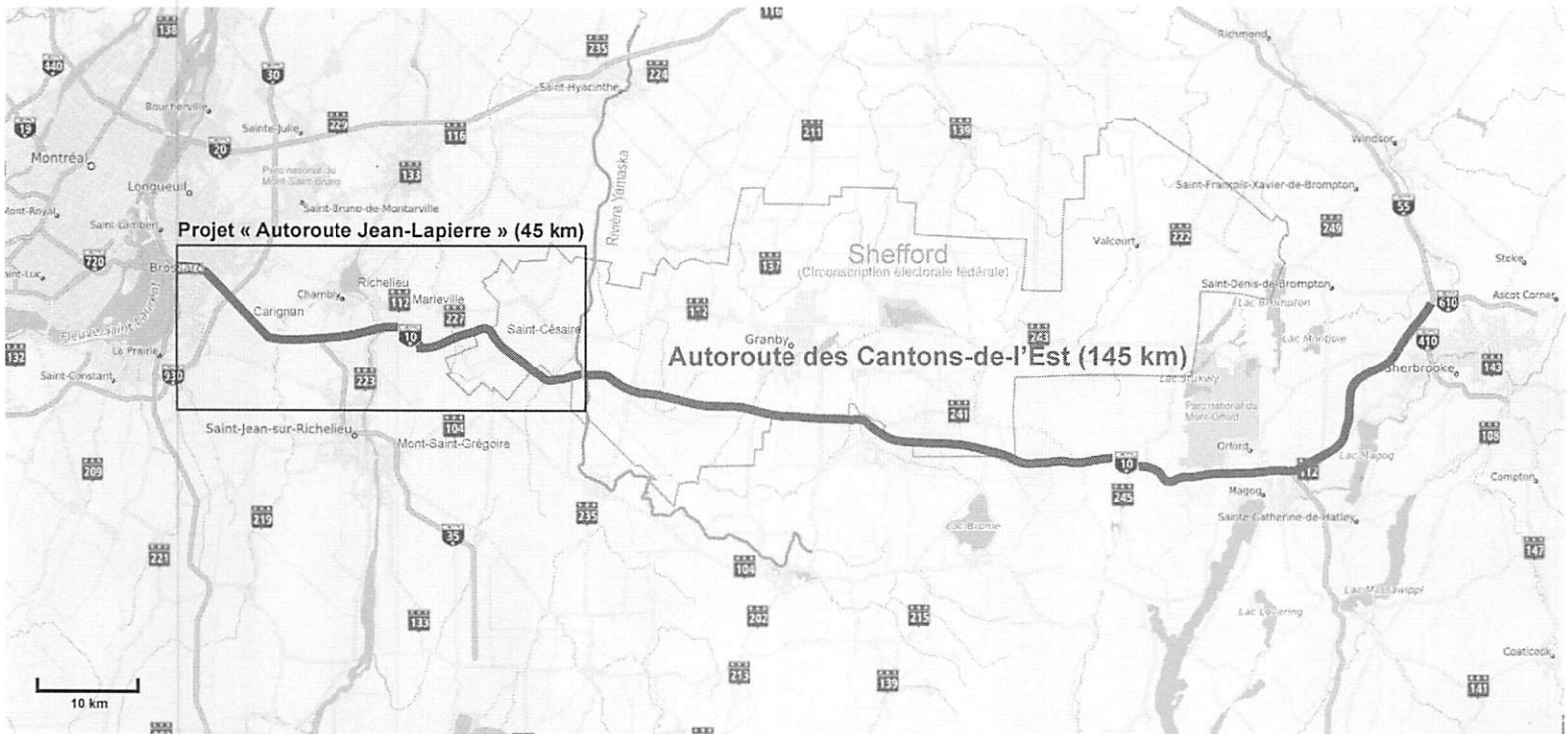
Fabrice Gagnon

p. j. Note biographique
Carte

Jean Lapierre

Décédé tragiquement dans un accident d'avion en mars 2016, Jean Lapierre, né en 1956, a été député de Shefford à la Chambre des communes de 1979 à 1992, d'abord sous la bannière libérale, puis comme indépendant à compter de 1990. Il participe en 1991 à la fondation du Bloc québécois. En 1992, il quitte la politique pour devenir analyste et chroniqueur dans les médias. Il revient à la politique en 2004, toujours sur la scène fédérale, comme député libéral d'Outremont. Il sera ministre des Transports du Canada et lieutenant politique du Québec dans le cabinet du premier ministre Paul Martin. Jean Lapierre met un terme à son parcours politique à Ottawa en 2007 et renoue avec sa carrière dans les médias.

Projet d'attribution du nom **Autoroute Jean-Lapierre** à un tronçon de l'autoroute des Cantons-de-l'Est, à l'ouest de la rivière Yamaska



Québec, le 25 mars 2019

Monsieur Alain Côté
Président
Société d'histoire de la Vallée-du-Richelieu
2445, avenue de Bourgogne
Case postale 142
Chambly (Québec) J3L 4B1

Objet : Consultation sur le projet de changer le nom Autoroute des Cantons-de-l'Est en celui d'Autoroute Jean-Lapierre pour un tronçon de l'autoroute 10

Monsieur le Président,

La Commission de toponymie étudie la possibilité d'attribuer le nom de Jean Lapierre (voir la note biographique en annexe) à un tronçon de 45 km de l'autoroute des Cantons-de-l'Est. Ce tronçon débiterait à la sortie sud du pont Champlain pour se terminer au pont qui surplombe la rivière Yamaska, à Saint-Césaire (voir la partie encadrée sur la carte ci-jointe).

À partir de Montréal, l'autoroute des Cantons-de-l'Est traverse 22 municipalités de la Montérégie et de l'Estrie, sur 145 km, pour se terminer à Sherbrooke, au cœur de la région estrienne. Son nom **Autoroute des Cantons-de-l'Est** lui a été attribué officiellement par le gouvernement du Québec le 5 décembre 1962.

Afin d'évaluer le niveau d'acceptabilité de ce projet de changement de nom, la Commission de toponymie vous demande de répondre à la question suivante, et d'exprimer vos commentaires, le cas échéant :

Êtes-vous plutôt en accord ou en désaccord avec le projet d'attribuer le nom de Jean Lapierre au tronçon de 45 km de l'autoroute des Cantons-de-l'Est susmentionné?

Faites-nous parvenir votre réponse ainsi que vos commentaires par courrier postal ou à l'adresse de courriel topo@toponymie.gouv.qc.ca, d'ici le 3 mai 2019. L'ensemble des informations reçues alimenteront la réflexion des membres de la Commission de toponymie en vue de leur prise de décision.


... 2

La Commission de toponymie est l'organisme responsable de la gestion des noms de lieux du Québec. Elle a notamment compétence sur le choix des noms des infrastructures autoroutières. On compte aujourd'hui 33 noms qui désignent des autoroutes complètes ou des tronçons autoroutiers.

Nous vous remercions pour votre participation à cette consultation.

Nous vous prions d'agréer, Monsieur le Président, nos salutations distinguées.

La directeur et secrétaire,



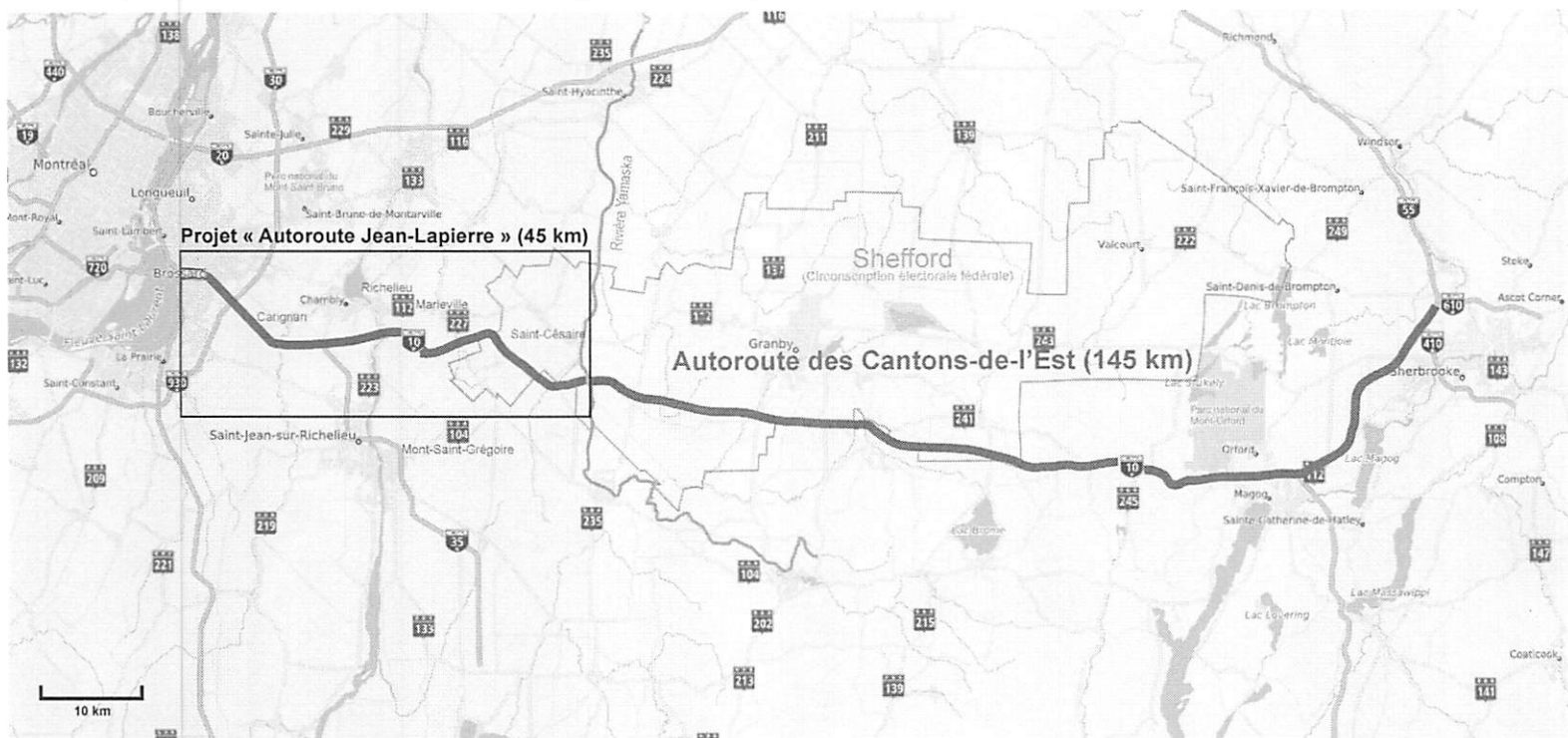
Fabrice Gagnon

p. j. Note biographique
Carte

Jean Lapierre

Décédé tragiquement dans un accident d'avion en mars 2016, Jean Lapierre, né en 1956, a été député de Shefford à la Chambre des communes de 1979 à 1992, d'abord sous la bannière libérale, puis comme indépendant à compter de 1990. Il participe en 1991 à la fondation du Bloc québécois. En 1992, il quitte la politique pour devenir analyste et chroniqueur dans les médias. Il revient à la politique en 2004, toujours sur la scène fédérale, comme député libéral d'Outremont. Il sera ministre des Transports du Canada et lieutenant politique du Québec dans le cabinet du premier ministre Paul Martin. Jean Lapierre met un terme à son parcours politique à Ottawa en 2007 et renoue avec sa carrière dans les médias.

Projet d'attribution du nom **Autoroute Jean-Lapierre** à un tronçon de l'autoroute des Cantons-de-l'Est, à l'ouest de la rivière Yamaska



Québec, le 25 mars 2019

Madame Sylvie Dionne-Raymond
Préfète
MRC de Brome-Missisquoi
749, rue Principale
Cowansville (Québec) J2K 1J8

Objet : Consultation sur le projet de changer le nom Autoroute des Cantons-de-l'Est en celui d'Autoroute Jean-Lapierre pour un tronçon de l'autoroute 10

Madame la Préfète,

La Commission de toponymie étudie la possibilité d'attribuer le nom de Jean Lapierre (voir la note biographique en annexe) à un tronçon de 45 km de l'autoroute des Cantons-de-l'Est. Ce tronçon débiterait à la sortie sud du pont Champlain pour se terminer au pont qui surplombe la rivière Yamaska, à Saint-Césaire (voir la partie encadrée sur la carte ci-jointe).

À partir de Montréal, l'autoroute des Cantons-de-l'Est traverse 22 municipalités de la Montérégie et de l'Estrie, sur 145 km, pour se terminer à Sherbrooke, au cœur de la région estrienne. Son nom **Autoroute des Cantons-de-l'Est** lui a été attribué officiellement par le gouvernement du Québec le 5 décembre 1962.

Afin d'évaluer le niveau d'acceptabilité de ce projet de changement de nom, la Commission de toponymie vous demande de répondre à la question suivante, et d'exprimer vos commentaires, le cas échéant :

Êtes-vous plutôt en accord ou en désaccord avec le projet d'attribuer le nom de Jean Lapierre au tronçon de 45 km de l'autoroute des Cantons-de-l'Est susmentionné?

Faites-nous parvenir votre réponse ainsi que vos commentaires par courrier postal ou à l'adresse de courriel topo@toponymie.gouv.qc.ca, d'ici le 3 mai 2019. L'ensemble des informations reçues alimenteront la réflexion des membres de la Commission de toponymie en vue de leur prise de décision.


... 2

La Commission de toponymie est l'organisme responsable de la gestion des noms de lieux du Québec. Elle a notamment compétence sur le choix des noms des infrastructures autoroutières. On compte aujourd'hui 33 noms qui désignent des autoroutes complètes ou des tronçons autoroutiers.

Nous vous remercions pour votre participation à cette consultation.

Nous vous prions d'agréer, Madame la Préfète, nos salutations distinguées.

La directeur et secrétaire,



Fabrice Gagnon

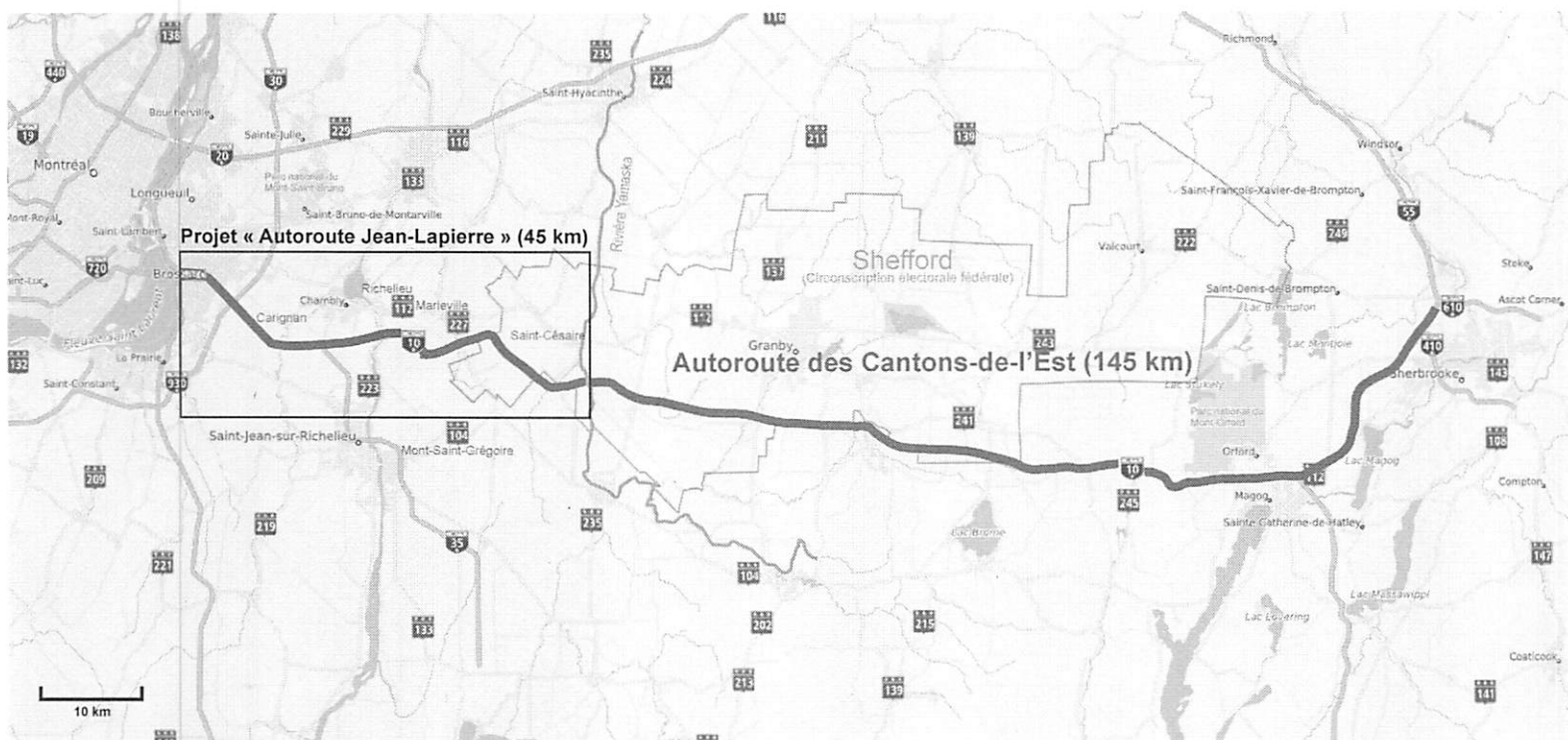
c. c. Monsieur Robert Desmarais, directeur général

p. j. Note biographique
Carte

Jean Lapierre

Décédé tragiquement dans un accident d'avion en mars 2016, Jean Lapierre, né en 1956, a été député de Shefford à la Chambre des communes de 1979 à 1992, d'abord sous la bannière libérale, puis comme indépendant à compter de 1990. Il participe en 1991 à la fondation du Bloc québécois. En 1992, il quitte la politique pour devenir analyste et chroniqueur dans les médias. Il revient à la politique en 2004, toujours sur la scène fédérale, comme député libéral d'Outremont. Il sera ministre des Transports du Canada et lieutenant politique du Québec dans le cabinet du premier ministre Paul Martin. Jean Lapierre met un terme à son parcours politique à Ottawa en 2007 et renoue avec sa carrière dans les médias.

Projet d'attribution du nom **Autoroute Jean-Lapierre** à un tronçon de l'autoroute des Cantons-de-l'Est, à l'ouest de la rivière Yamaska



Québec, le 25 mars 2019

Madame Caroline Gagnon
Mairesse
Ville de Marieville
682, rue Saint-Charles
Marieville (Québec) J3M 1P9

Objet : Consultation sur le projet de changer le nom **Autoroute des Cantons-de-l'Est** en celui d'**Autoroute Jean-Lapierre** pour un tronçon de l'autoroute 10

Madame la Mairesse,

La Commission de toponymie étudie la possibilité d'attribuer le nom de Jean Lapierre (voir la note biographique en annexe) à un tronçon de 45 km de l'autoroute des Cantons-de-l'Est. Ce tronçon débiterait à la sortie sud du pont Champlain pour se terminer au pont qui surplombe la rivière Yamaska, à Saint-Césaire (voir la partie encadrée sur la carte ci-jointe).

À partir de Montréal, l'autoroute des Cantons-de-l'Est traverse 22 municipalités de la Montérégie et de l'Estrie, sur 145 km, pour se terminer à Sherbrooke, au cœur de la région estrienne. Son nom **Autoroute des Cantons-de-l'Est** lui a été attribué officiellement par le gouvernement du Québec le 5 décembre 1962.

Afin d'évaluer le niveau d'acceptabilité de ce projet de changement de nom, la Commission de toponymie vous demande de répondre à la question suivante, et d'exprimer vos commentaires, le cas échéant :

Êtes-vous plutôt en accord ou en désaccord avec le projet d'attribuer le nom de Jean Lapierre au tronçon de 45 km de l'autoroute des Cantons-de-l'Est susmentionné?

Faites-nous parvenir votre réponse ainsi que vos commentaires par courrier postal ou à l'adresse de courriel topo@toponymie.gouv.qc.ca, d'ici le 3 mai 2019. L'ensemble des informations reçues alimenteront la réflexion des membres de la Commission de toponymie en vue de leur prise de décision.

... 2

La Commission de toponymie est l'organisme responsable de la gestion des noms de lieux du Québec. Elle a notamment compétence sur le choix des noms des infrastructures autoroutières. On compte aujourd'hui 33 noms qui désignent des autoroutes complètes ou des tronçons autoroutiers.

Nous vous remercions pour votre participation à cette consultation.

Nous vous prions d'agréer, Madame la Mairesse, nos salutations distinguées.

La directeur et secrétaire,



Fabrice Gagnon

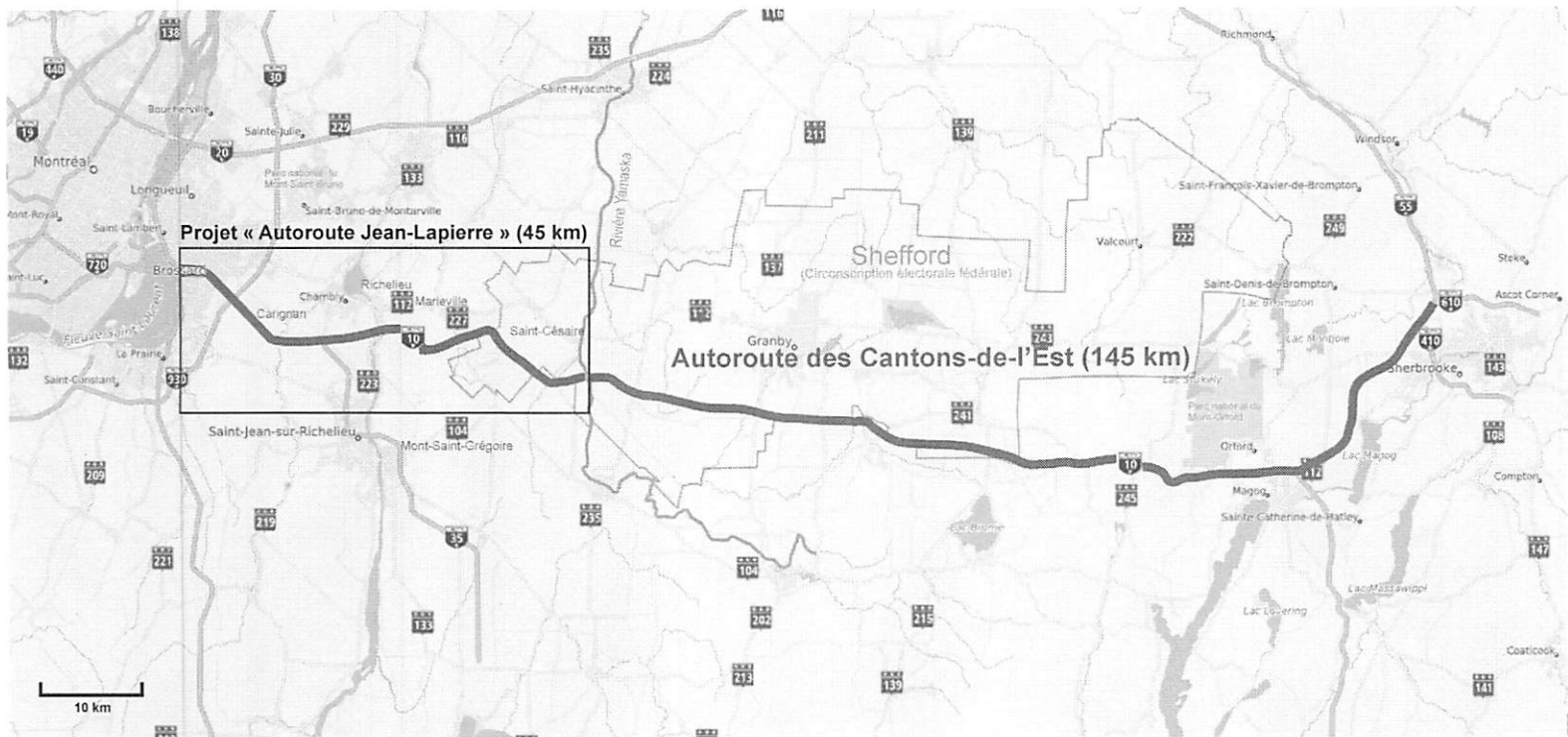
c. c. Madame Francine Tétreault, directrice générale

p. j. Note biographique
Carte

Jean Lapierre

Décédé tragiquement dans un accident d'avion en mars 2016, Jean Lapierre, né en 1956, a été député de Shefford à la Chambre des communes de 1979 à 1992, d'abord sous la bannière libérale, puis comme indépendant à compter de 1990. Il participe en 1991 à la fondation du Bloc québécois. En 1992, il quitte la politique pour devenir analyste et chroniqueur dans les médias. Il revient à la politique en 2004, toujours sur la scène fédérale, comme député libéral d'Outremont. Il sera ministre des Transports du Canada et lieutenant politique du Québec dans le cabinet du premier ministre Paul Martin. Jean Lapierre met un terme à son parcours politique à Ottawa en 2007 et renoue avec sa carrière dans les médias.

Projet d'attribution du nom **Autoroute Jean-Lapierre** à un tronçon de l'autoroute des Cantons-de-l'Est, à l'ouest de la rivière Yamaska



Québec, le 25 mars 2019

Monsieur Marcel Gaudreau
Maire
Municipalité de Saint-Alphonse-de-Granby
360, rue Principale
Saint-Alphonse-de-Granby (Québec) J0E 2A0

Objet : Consultation sur le projet de changer le nom Autoroute des Cantons-de-l'Est en celui d'Autoroute Jean-Lapierre pour un tronçon de l'autoroute 10

Monsieur le Maire,

La Commission de toponymie étudie la possibilité d'attribuer le nom de Jean Lapierre (voir la note biographique en annexe) à un tronçon de 45 km de l'autoroute des Cantons-de-l'Est. Ce tronçon débiterait à la sortie sud du pont Champlain pour se terminer au pont qui surplombe la rivière Yamaska, à Saint-Césaire (voir la partie encadrée sur la carte ci-jointe).

À partir de Montréal, l'autoroute des Cantons-de-l'Est traverse 22 municipalités de la Montérégie et de l'Estrie, sur 145 km, pour se terminer à Sherbrooke, au cœur de la région estrienne. Son nom **Autoroute des Cantons-de-l'Est** lui a été attribué officiellement par le gouvernement du Québec le 5 décembre 1962.

Afin d'évaluer le niveau d'acceptabilité de ce projet de changement de nom, la Commission de toponymie vous demande de répondre à la question suivante, et d'exprimer vos commentaires, le cas échéant :

Êtes-vous plutôt en accord ou en désaccord avec le projet d'attribuer le nom de Jean Lapierre au tronçon de 45 km de l'autoroute des Cantons-de-l'Est susmentionné?

Faites-nous parvenir votre réponse ainsi que vos commentaires par courrier postal ou à l'adresse de courriel topo@toponymie.gouv.qc.ca, d'ici le 3 mai 2019. L'ensemble des informations reçues alimenteront la réflexion des membres de la Commission de toponymie en vue de leur prise de décision.

... 2

La Commission de toponymie est l'organisme responsable de la gestion des noms de lieux du Québec. Elle a notamment compétence sur le choix des noms des infrastructures autoroutières. On compte aujourd'hui 33 noms qui désignent des autoroutes complètes ou des tronçons autoroutiers.

Nous vous remercions pour votre participation à cette consultation.

Nous vous prions d'agréer, Monsieur le Maire, nos salutations distinguées.

La directeur et secrétaire,



Fabrice Gagnon

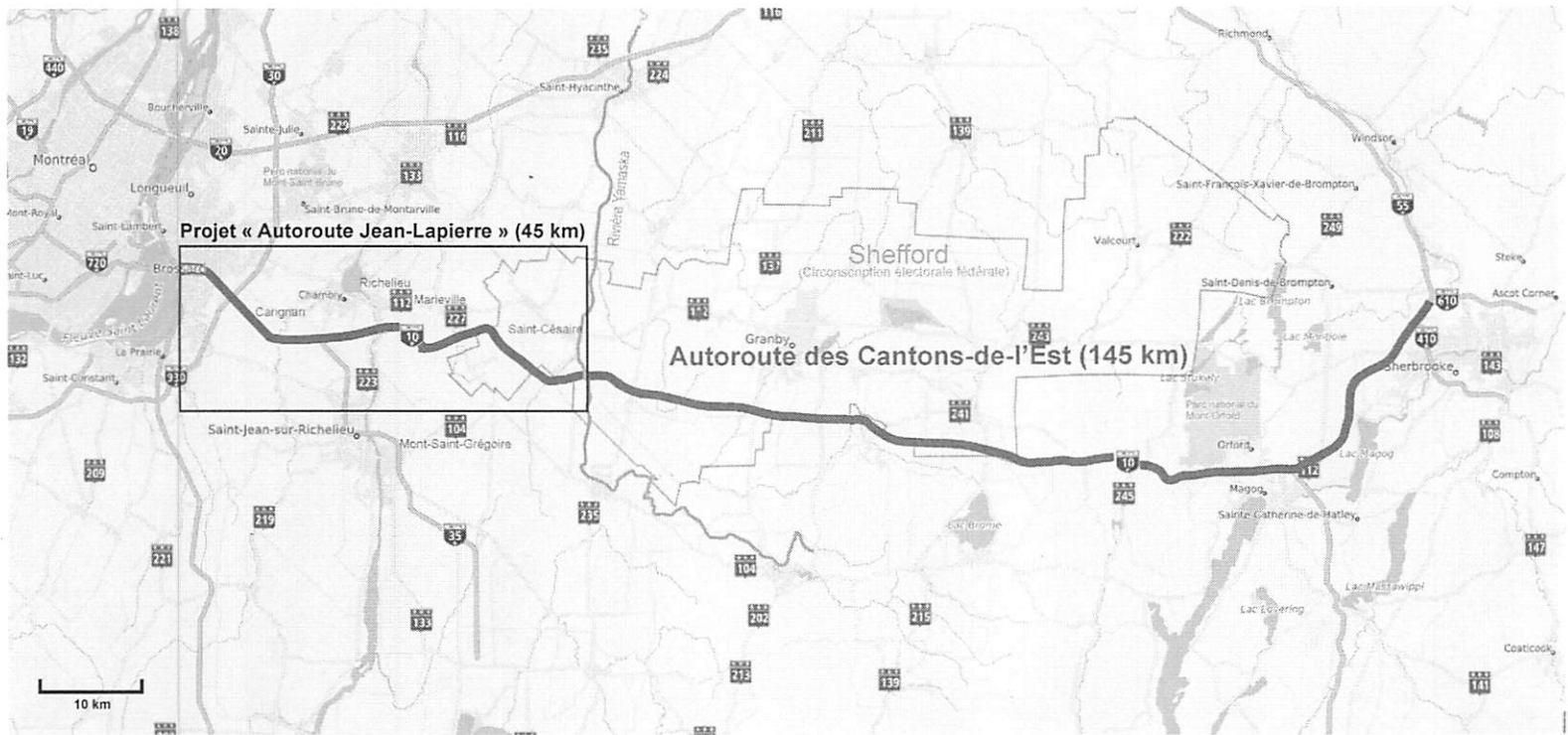
c. c. Monsieur Réal Pitt, directeur général

p. j. Note biographique
Carte

Jean Lapierre

Décédé tragiquement dans un accident d'avion en mars 2016, Jean Lapierre, né en 1956, a été député de Shefford à la Chambre des communes de 1979 à 1992, d'abord sous la bannière libérale, puis comme indépendant à compter de 1990. Il participe en 1991 à la fondation du Bloc québécois. En 1992, il quitte la politique pour devenir analyste et chroniqueur dans les médias. Il revient à la politique en 2004, toujours sur la scène fédérale, comme député libéral d'Outremont. Il sera ministre des Transports du Canada et lieutenant politique du Québec dans le cabinet du premier ministre Paul Martin. Jean Lapierre met un terme à son parcours politique à Ottawa en 2007 et renoue avec sa carrière dans les médias.

Projet d'attribution du nom **Autoroute Jean-Lapierre** à un tronçon de l'autoroute des Cantons-de-l'Est, à l'ouest de la rivière Yamaska



Québec, le 25 mars 2019

Monsieur Jacques Ladouceur
Maire
Ville de Richelieu
200, boulevard Richelieu
Richelieu (Québec) J3L 3R4

Objet : Consultation sur le projet de changer le nom Autoroute des Cantons-de-l'Est en celui d'Autoroute Jean-Lapierre pour un tronçon de l'autoroute 10

Monsieur le Maire,

La Commission de toponymie étudie la possibilité d'attribuer le nom de Jean Lapierre (voir la note biographique en annexe) à un tronçon de 45 km de l'autoroute des Cantons-de-l'Est. Ce tronçon débiterait à la sortie sud du pont Champlain pour se terminer au pont qui surplombe la rivière Yamaska, à Saint-Césaire (voir la partie encadrée sur la carte ci-jointe).

À partir de Montréal, l'autoroute des Cantons-de-l'Est traverse 22 municipalités de la Montérégie et de l'Estrie, sur 145 km, pour se terminer à Sherbrooke, au cœur de la région estrienne. Son nom **Autoroute des Cantons-de-l'Est** lui a été attribué officiellement par le gouvernement du Québec le 5 décembre 1962.

Afin d'évaluer le niveau d'acceptabilité de ce projet de changement de nom, la Commission de toponymie vous demande de répondre à la question suivante, et d'exprimer vos commentaires, le cas échéant :

Êtes-vous plutôt en accord ou en désaccord avec le projet d'attribuer le nom de Jean Lapierre au tronçon de 45 km de l'autoroute des Cantons-de-l'Est susmentionné?

Faites-nous parvenir votre réponse ainsi que vos commentaires par courrier postal ou à l'adresse de courriel topo@toponymie.gouv.qc.ca, d'ici le 3 mai 2019. L'ensemble des informations reçues alimenteront la réflexion des membres de la Commission de toponymie en vue de leur prise de décision.

... 2

La Commission de toponymie est l'organisme responsable de la gestion des noms de lieux du Québec. Elle a notamment compétence sur le choix des noms des infrastructures autoroutières. On compte aujourd'hui 33 noms qui désignent des autoroutes complètes ou des tronçons autoroutiers.

Nous vous remercions pour votre participation à cette consultation.

Nous vous prions d'agréer, Monsieur le Maire, nos salutations distinguées.

La directeur et secrétaire,



Fabrice Gagnon

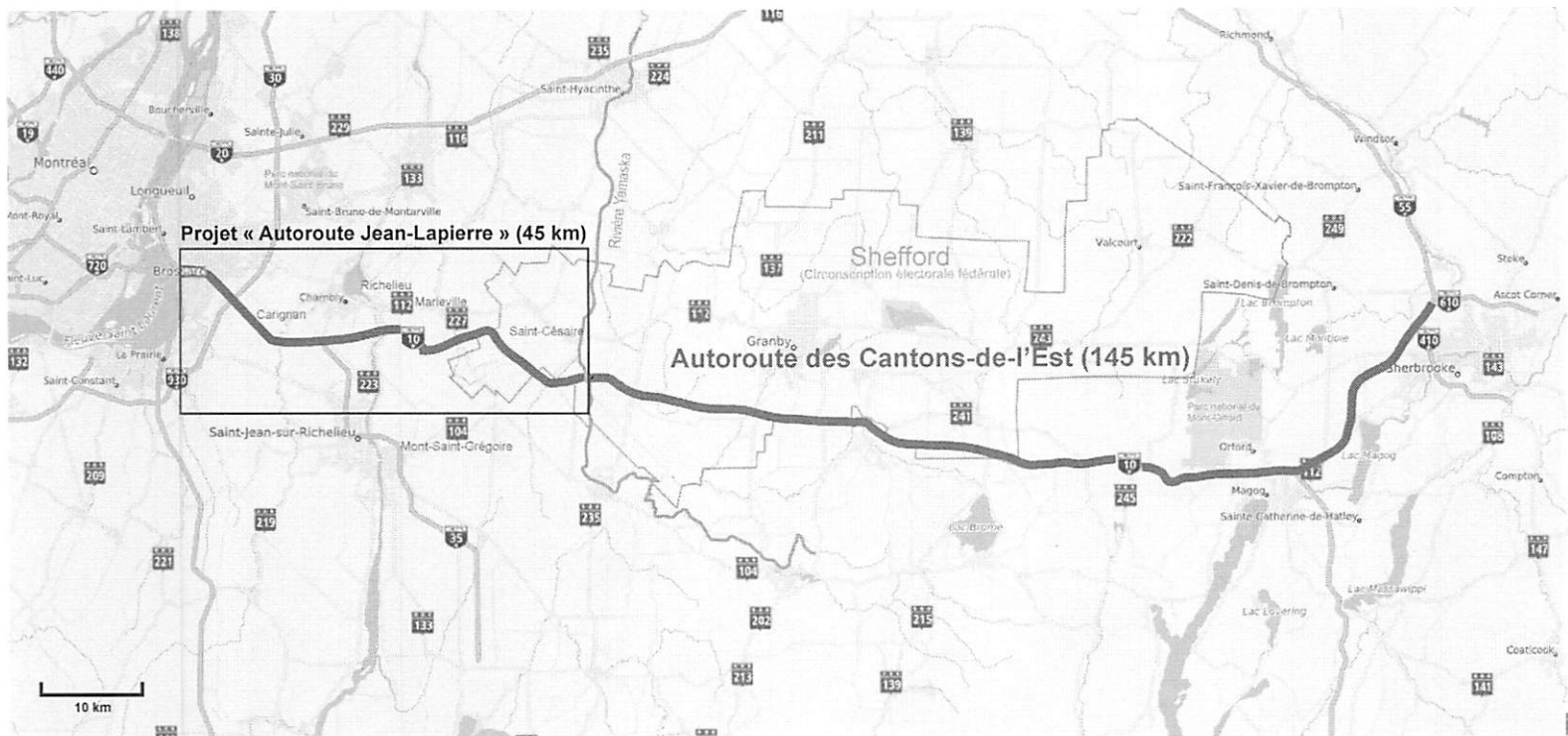
c. c. Madame Ann Tremblay, directrice générale

p. j. Note biographique
Carte

Jean Lapierre

Décédé tragiquement dans un accident d'avion en mars 2016, Jean Lapierre, né en 1956, a été député de Shefford à la Chambre des communes de 1979 à 1992, d'abord sous la bannière libérale, puis comme indépendant à compter de 1990. Il participe en 1991 à la fondation du Bloc québécois. En 1992, il quitte la politique pour devenir analyste et chroniqueur dans les médias. Il revient à la politique en 2004, toujours sur la scène fédérale, comme député libéral d'Outremont. Il sera ministre des Transports du Canada et lieutenant politique du Québec dans le cabinet du premier ministre Paul Martin. Jean Lapierre met un terme à son parcours politique à Ottawa en 2007 et renoue avec sa carrière dans les médias.

Projet d'attribution du nom Autoroute Jean-Lapierre à un tronçon de l'autoroute des Cantons-de-l'Est, à l'ouest de la rivière Yamaska



Québec, le 25 mars 2019

Monsieur Jacques Ladouceur
Préfet
MRC de Rouville
500, rue Desjardins, bureau 100
Marieville (Québec) J3M 1E1

Objet : Consultation sur le projet de changer le nom Autoroute des Cantons-de-l'Est en celui d'Autoroute Jean-Lapierre pour un tronçon de l'autoroute 10

Monsieur le Préfet,

La Commission de toponymie étudie la possibilité d'attribuer le nom de Jean Lapierre (voir la note biographique en annexe) à un tronçon de 45 km de l'autoroute des Cantons-de-l'Est. Ce tronçon débiterait à la sortie sud du pont Champlain pour se terminer au pont qui surplombe la rivière Yamaska, à Saint-Césaire (voir la partie encadrée sur la carte ci-jointe).

À partir de Montréal, l'autoroute des Cantons-de-l'Est traverse 22 municipalités de la Montérégie et de l'Estrie, sur 145 km, pour se terminer à Sherbrooke, au cœur de la région estrienne. Son nom **Autoroute des Cantons-de-l'Est** lui a été attribué officiellement par le gouvernement du Québec le 5 décembre 1962.

Afin d'évaluer le niveau d'acceptabilité de ce projet de changement de nom, la Commission de toponymie vous demande de répondre à la question suivante, et d'exprimer vos commentaires, le cas échéant :

Êtes-vous plutôt en accord ou en désaccord avec le projet d'attribuer le nom de Jean Lapierre au tronçon de 45 km de l'autoroute des Cantons-de-l'Est susmentionné?

Faites-nous parvenir votre réponse ainsi que vos commentaires par courrier postal ou à l'adresse de courriel topo@toponymie.gouv.qc.ca, d'ici le 3 mai 2019. L'ensemble des informations reçues alimenteront la réflexion des membres de la Commission de toponymie en vue de leur prise de décision.

... 2

La Commission de toponymie est l'organisme responsable de la gestion des noms de lieux du Québec. Elle a notamment compétence sur le choix des noms des infrastructures autoroutières. On compte aujourd'hui 33 noms qui désignent des autoroutes complètes ou des tronçons autoroutiers.

Nous vous remercions pour votre participation à cette consultation.

Nous vous prions d'agréer, Monsieur le Préfet, nos salutations distinguées.

La directeur et secrétaire,



Fabrice Gagnon

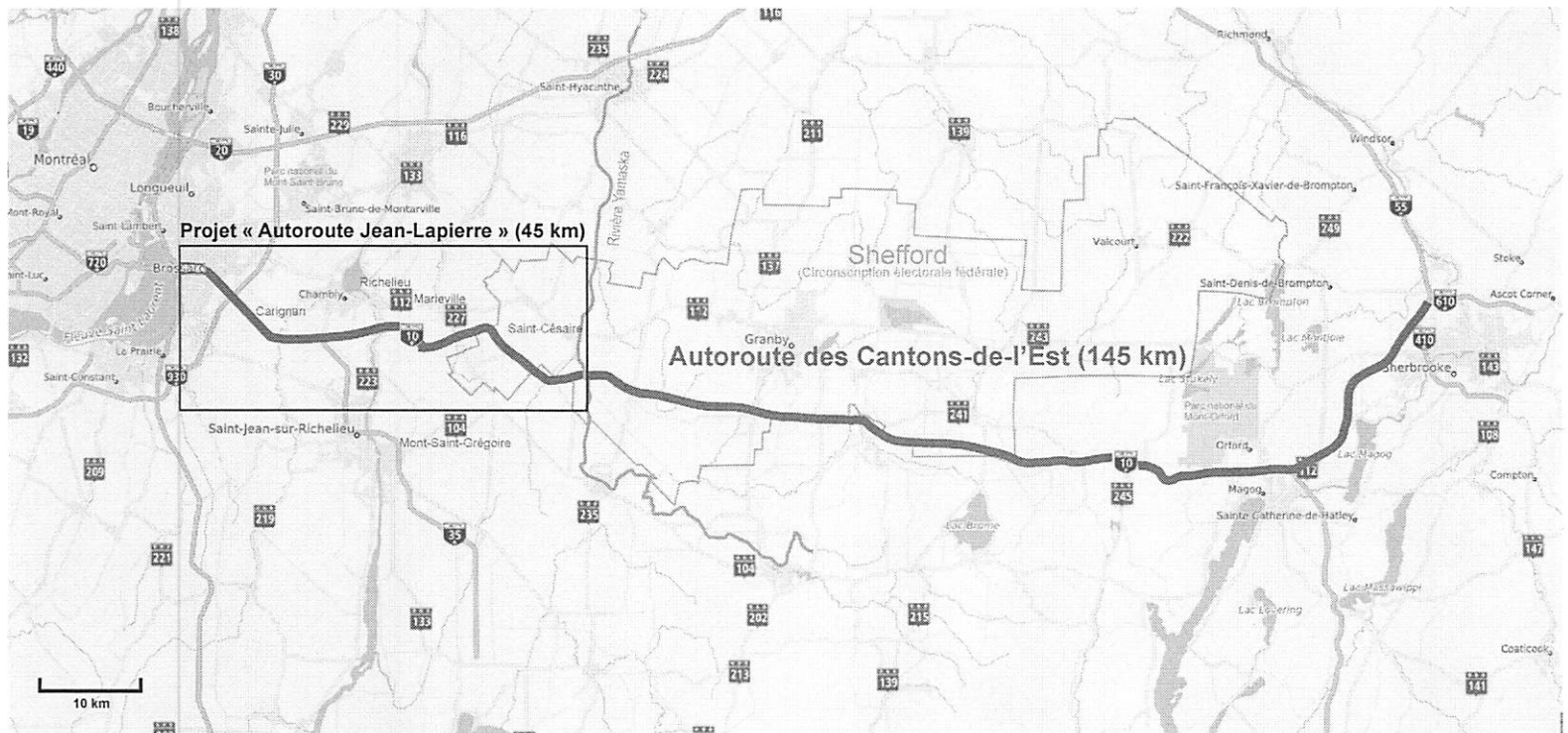
c. c. Madame Anne-Marie Dion, directrice générale

p. j. Note biographique
Carte

Jean Lapierre

Décédé tragiquement dans un accident d'avion en mars 2016, Jean Lapierre, né en 1956, a été député de Shefford à la Chambre des communes de 1979 à 1992, d'abord sous la bannière libérale, puis comme indépendant à compter de 1990. Il participe en 1991 à la fondation du Bloc québécois. En 1992, il quitte la politique pour devenir analyste et chroniqueur dans les médias. Il revient à la politique en 2004, toujours sur la scène fédérale, comme député libéral d'Outremont. Il sera ministre des Transports du Canada et lieutenant politique du Québec dans le cabinet du premier ministre Paul Martin. Jean Lapierre met un terme à son parcours politique à Ottawa en 2007 et renoue avec sa carrière dans les médias.

Projet d'attribution du nom **Autoroute Jean-Lapierre** à un tronçon de l'autoroute des Cantons-de-l'Est, à l'ouest de la rivière Yamaska



Québec, le 25 mars 2019

Monsieur Alain Laplante
Maire
Ville de Saint-Jean-sur-Richelieu
C. P. 1025
Saint-Jean-sur-Richelieu (Québec) J3B 7B2

Objet : Consultation sur le projet de changer le nom **Autoroute des Cantons-de-l'Est** en celui d'**Autoroute Jean-Lapierre** pour un tronçon de l'autoroute 10

Monsieur le Maire,

La Commission de toponymie étudie la possibilité d'attribuer le nom de Jean Lapierre (voir la note biographique en annexe) à un tronçon de 45 km de l'autoroute des Cantons-de-l'Est. Ce tronçon débiterait à la sortie sud du pont Champlain pour se terminer au pont qui surplombe la rivière Yamaska, à Saint-Césaire (voir la partie encadrée sur la carte ci-jointe).

À partir de Montréal, l'autoroute des Cantons-de-l'Est traverse 22 municipalités de la Montérégie et de l'Estrie, sur 145 km, pour se terminer à Sherbrooke, au cœur de la région estrienne. Son nom **Autoroute des Cantons-de-l'Est** lui a été attribué officiellement par le gouvernement du Québec le 5 décembre 1962.

Afin d'évaluer le niveau d'acceptabilité de ce projet de changement de nom, la Commission de toponymie vous demande de répondre à la question suivante, et d'exprimer vos commentaires, le cas échéant :

Êtes-vous plutôt en accord ou en désaccord avec le projet d'attribuer le nom de Jean Lapierre au tronçon de 45 km de l'autoroute des Cantons-de-l'Est susmentionné?

Faites-nous parvenir votre réponse ainsi que vos commentaires par courrier postal ou à l'adresse de courriel topo@toponymie.gouv.qc.ca, d'ici le 3 mai 2019. L'ensemble des informations reçues alimenteront la réflexion des membres de la Commission de toponymie en vue de leur prise de décision.


... 2

La Commission de toponymie est l'organisme responsable de la gestion des noms de lieux du Québec. Elle a notamment compétence sur le choix des noms des infrastructures autoroutières. On compte aujourd'hui 33 noms qui désignent des autoroutes complètes ou des tronçons autoroutiers.

Nous vous remercions pour votre participation à cette consultation.

Nous vous prions d'agréer, Monsieur le Maire, nos salutations distinguées.

La directeur et secrétaire,



Fabrice Gagnon

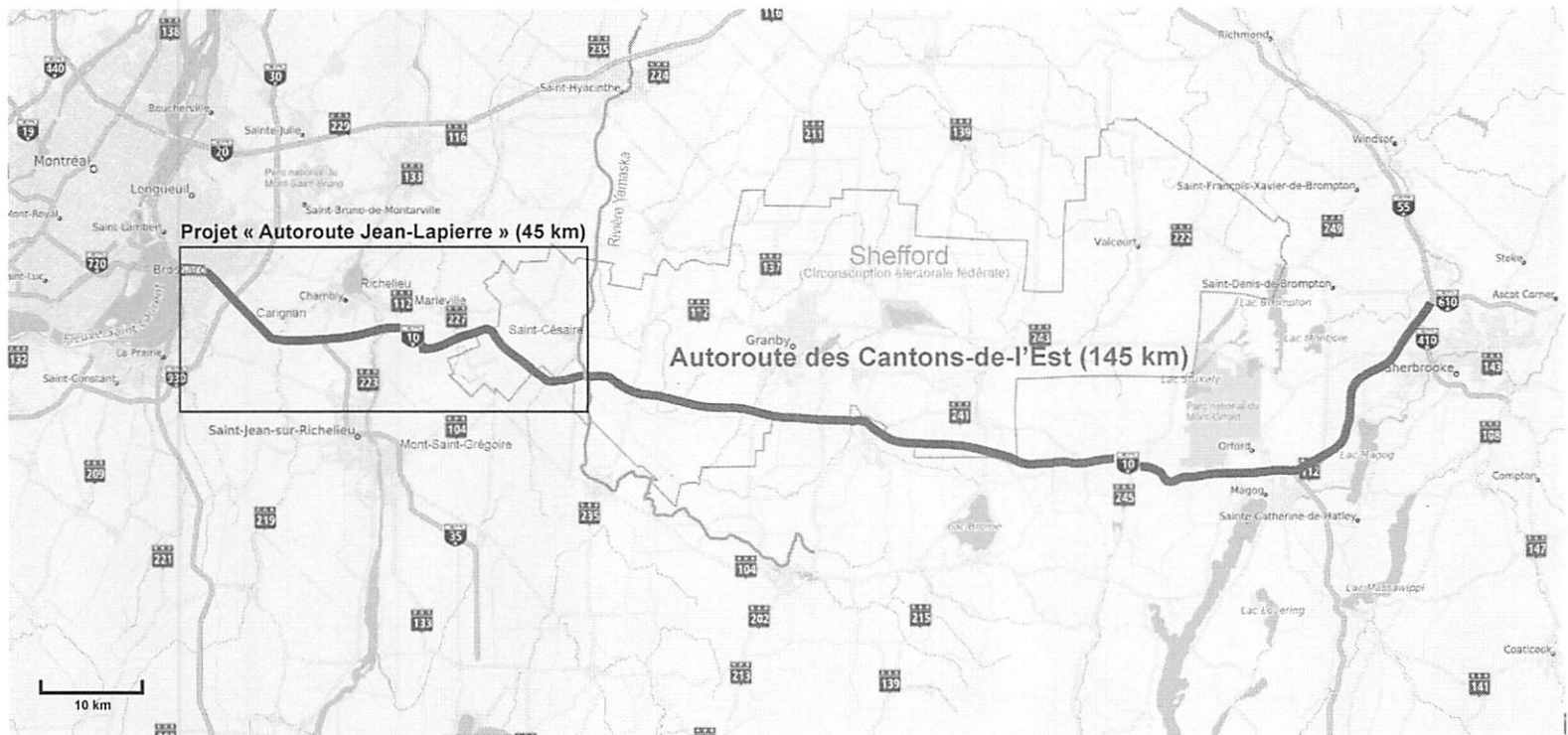
c. c. Monsieur François Vaillancourt, directeur général

p. j. Note biographique
Carte

Jean Lapierre

Décédé tragiquement dans un accident d'avion en mars 2016, Jean Lapierre, né en 1956, a été député de Shefford à la Chambre des communes de 1979 à 1992, d'abord sous la bannière libérale, puis comme indépendant à compter de 1990. Il participe en 1991 à la fondation du Bloc québécois. En 1992, il quitte la politique pour devenir analyste et chroniqueur dans les médias. Il revient à la politique en 2004, toujours sur la scène fédérale, comme député libéral d'Outremont. Il sera ministre des Transports du Canada et lieutenant politique du Québec dans le cabinet du premier ministre Paul Martin. Jean Lapierre met un terme à son parcours politique à Ottawa en 2007 et renoue avec sa carrière dans les médias.

Projet d'attribution du nom **Autoroute Jean-Lapierre** à un tronçon de l'autoroute des Cantons-de-l'Est, à l'ouest de la rivière Yamaska



Québec, le 25 mars 2019

Monsieur Denis Lavoie
Maire
Ville de Chambly
56, rue Martel
Chambly (Québec) J3L 1V3

Objet : Consultation sur le projet de changer le nom Autoroute des Cantons-de-l'Est en celui d'Autoroute Jean-Lapierre pour un tronçon de l'autoroute 10

Monsieur le Maire,

La Commission de toponymie étudie la possibilité d'attribuer le nom de Jean Lapierre (voir la note biographique en annexe) à un tronçon de 45 km de l'autoroute des Cantons-de-l'Est. Ce tronçon débiterait à la sortie sud du pont Champlain pour se terminer au pont qui surplombe la rivière Yamaska, à Saint-Césaire (voir la partie encadrée sur la carte ci-jointe).

À partir de Montréal, l'autoroute des Cantons-de-l'Est traverse 22 municipalités de la Montérégie et de l'Estrie, sur 145 km, pour se terminer à Sherbrooke, au cœur de la région estrienne. Son nom **Autoroute des Cantons-de-l'Est** lui a été attribué officiellement par le gouvernement du Québec le 5 décembre 1962.

Afin d'évaluer le niveau d'acceptabilité de ce projet de changement de nom, la Commission de toponymie vous demande de répondre à la question suivante, et d'exprimer vos commentaires, le cas échéant :

Êtes-vous plutôt en accord ou en désaccord avec le projet d'attribuer le nom de Jean Lapierre au tronçon de 45 km de l'autoroute des Cantons-de-l'Est susmentionné?

Faites-nous parvenir votre réponse ainsi que vos commentaires par courrier postal ou à l'adresse de courriel topo@toponymie.gouv.qc.ca, d'ici le 3 mai 2019. L'ensemble des informations reçues alimenteront la réflexion des membres de la Commission de toponymie en vue de leur prise de décision.


... 2

La Commission de toponymie est l'organisme responsable de la gestion des noms de lieux du Québec. Elle a notamment compétence sur le choix des noms des infrastructures autoroutières. On compte aujourd'hui 33 noms qui désignent des autoroutes complètes ou des tronçons autoroutiers.

Nous vous remercions pour votre participation à cette consultation.

Nous vous prions d'agréer, Monsieur le Maire, nos salutations distinguées.

La directeur et secrétaire,



Fabrice Gagnon

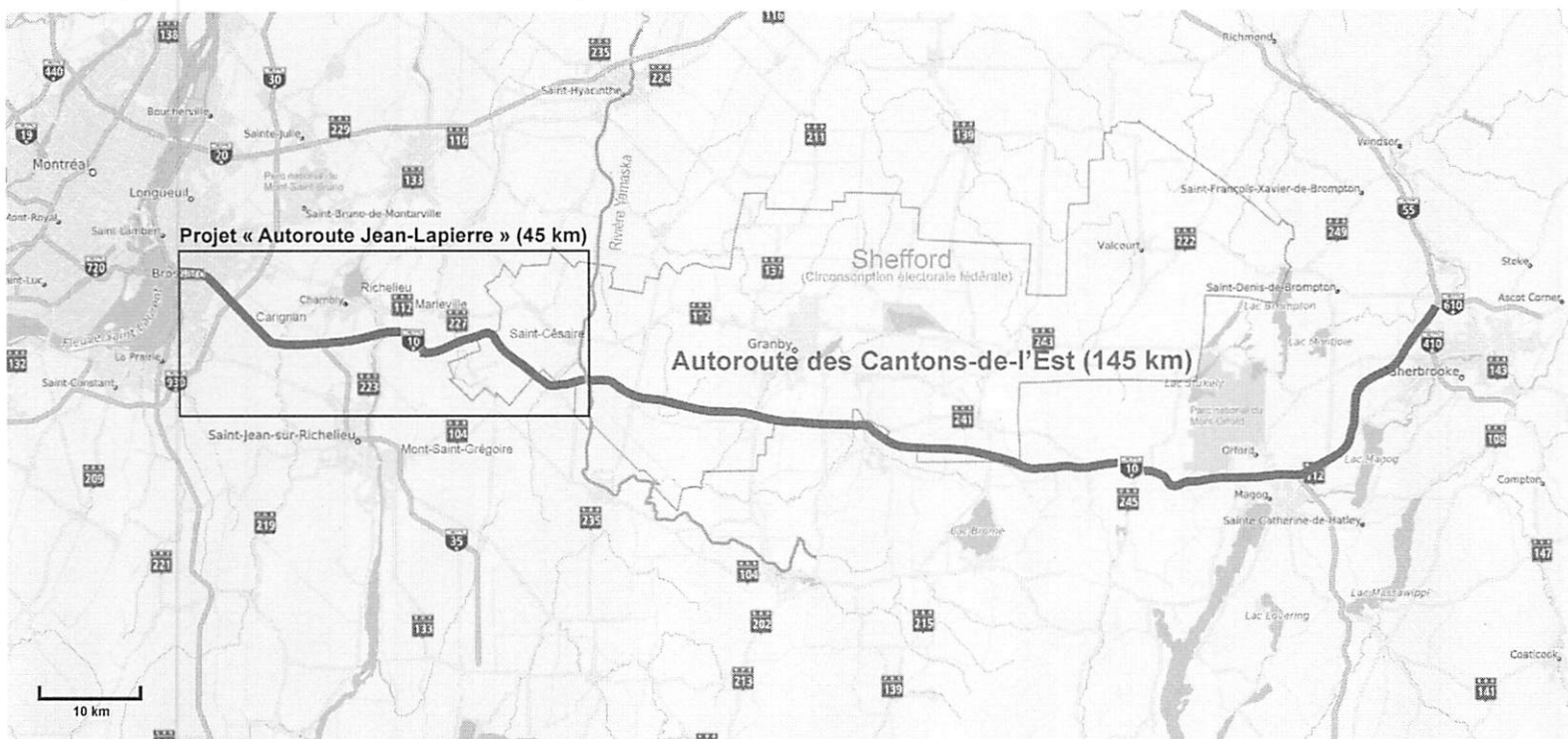
c. c. Monsieur Michel Larose, directeur général

p. j. Note biographique
Carte

Jean Lapierre

Décédé tragiquement dans un accident d'avion en mars 2016, Jean Lapierre, né en 1956, a été député de Shefford à la Chambre des communes de 1979 à 1992, d'abord sous la bannière libérale, puis comme indépendant à compter de 1990. Il participe en 1991 à la fondation du Bloc québécois. En 1992, il quitte la politique pour devenir analyste et chroniqueur dans les médias. Il revient à la politique en 2004, toujours sur la scène fédérale, comme député libéral d'Outremont. Il sera ministre des Transports du Canada et lieutenant politique du Québec dans le cabinet du premier ministre Paul Martin. Jean Lapierre met un terme à son parcours politique à Ottawa en 2007 et renoue avec sa carrière dans les médias.

Projet d'attribution du nom **Autoroute Jean-Lapierre** à un tronçon de l'autoroute des Cantons-de-l'Est, à l'ouest de la rivière Yamaska



Québec, le 25 mars 2019

Madame Diane Lavoie
Préfète
MRC de la Vallée-du-Richelieu
255, boulevard Laurier, bureau 100
McMasterville (Québec) J3G 0B7

Objet : Consultation sur le projet de changer le nom **Autoroute des Cantons-de-l'Est** en celui d'**Autoroute Jean-Lapierre** pour un tronçon de l'autoroute 10

Madame la Préfète,

La Commission de toponymie étudie la possibilité d'attribuer le nom de Jean Lapierre (voir la note biographique en annexe) à un tronçon de 45 km de l'autoroute des Cantons-de-l'Est. Ce tronçon débiterait à la sortie sud du pont Champlain pour se terminer au pont qui surplombe la rivière Yamaska, à Saint-Césaire (voir la partie encadrée sur la carte ci-jointe).

À partir de Montréal, l'autoroute des Cantons-de-l'Est traverse 22 municipalités de la Montérégie et de l'Estrie, sur 145 km, pour se terminer à Sherbrooke, au cœur de la région estrienne. Son nom **Autoroute des Cantons-de-l'Est** lui a été attribué officiellement par le gouvernement du Québec le 5 décembre 1962.

Afin d'évaluer le niveau d'acceptabilité de ce projet de changement de nom, la Commission de toponymie vous demande de répondre à la question suivante, et d'exprimer vos commentaires, le cas échéant :

Êtes-vous plutôt en accord ou en désaccord avec le projet d'attribuer le nom de Jean Lapierre au tronçon de 45 km de l'autoroute des Cantons-de-l'Est susmentionné?

Faites-nous parvenir votre réponse ainsi que vos commentaires par courrier postal ou à l'adresse de courriel topo@toponymie.gouv.qc.ca, d'ici le 3 mai 2019. L'ensemble des informations reçues alimenteront la réflexion des membres de la Commission de toponymie en vue de leur prise de décision.

... 2

La Commission de toponymie est l'organisme responsable de la gestion des noms de lieux du Québec. Elle a notamment compétence sur le choix des noms des infrastructures autoroutières. On compte aujourd'hui 33 noms qui désignent des autoroutes complètes ou des tronçons autoroutiers.

Nous vous remercions pour votre participation à cette consultation.

Nous vous prions d'agréer, Madame la Préfète, nos salutations distinguées.

La directeur et secrétaire,



Fabrice Gagnon

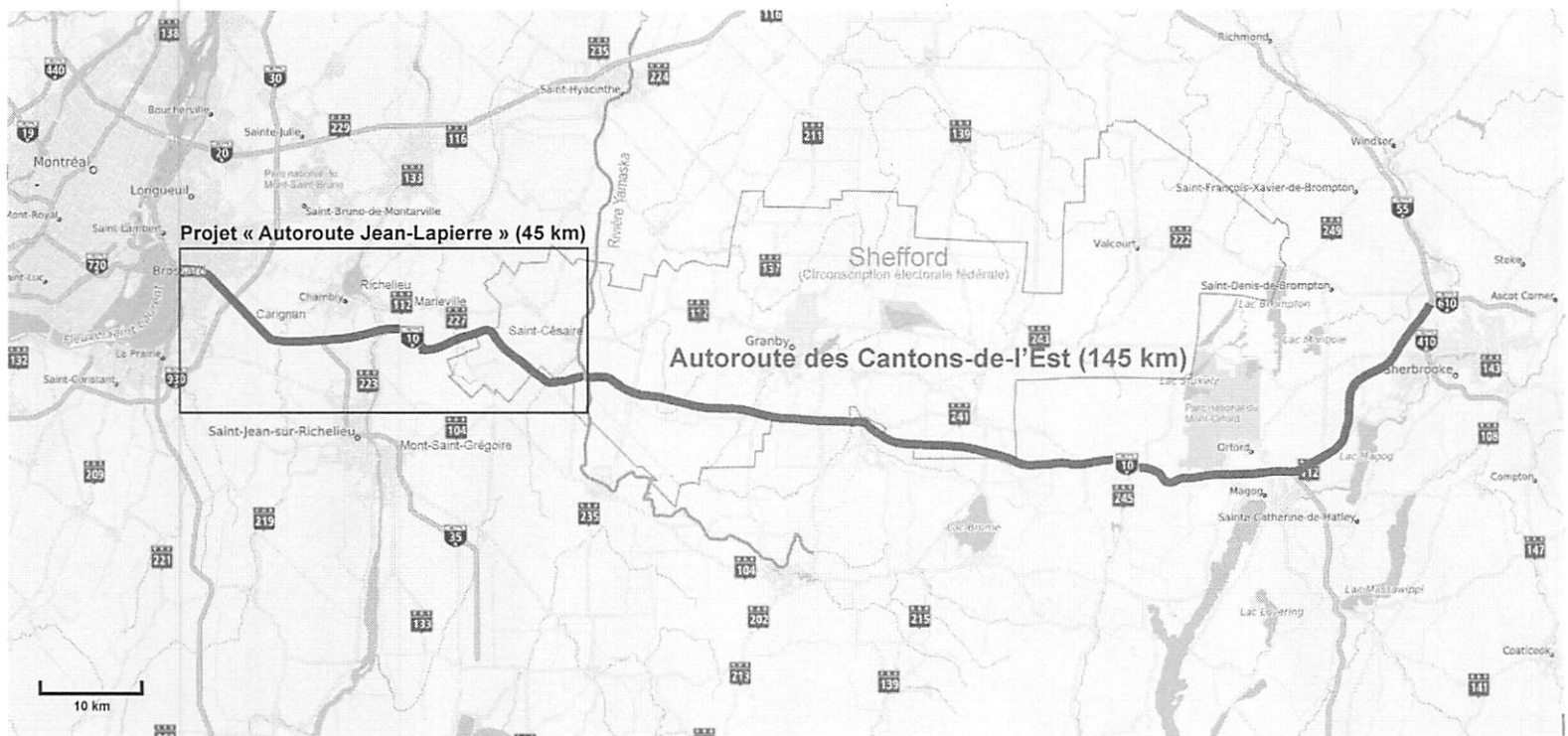
c. c. Monsieur Bernard Roy, directeur général

p. j. Note biographique
Carte

Jean Lapierre

Décédé tragiquement dans un accident d'avion en mars 2016, Jean Lapierre, né en 1956, a été député de Shefford à la Chambre des communes de 1979 à 1992, d'abord sous la bannière libérale, puis comme indépendant à compter de 1990. Il participe en 1991 à la fondation du Bloc québécois. En 1992, il quitte la politique pour devenir analyste et chroniqueur dans les médias. Il revient à la politique en 2004, toujours sur la scène fédérale, comme député libéral d'Outremont. Il sera ministre des Transports du Canada et lieutenant politique du Québec dans le cabinet du premier ministre Paul Martin. Jean Lapierre met un terme à son parcours politique à Ottawa en 2007 et renoue avec sa carrière dans les médias.

Projet d'attribution du nom **Autoroute Jean-Lapierre** à un tronçon de l'autoroute des Cantons-de-l'Est, à l'ouest de la rivière Yamaska



Québec, le 25 mars 2019

Monsieur Patrick Marquès
Maire
Ville de Carignan
2555, chemin Bellevue
Carignan (Québec) J3L 6G8

Objet : Consultation sur le projet de changer le nom Autoroute des Cantons-de-l'Est en celui d'Autoroute Jean-Lapierre pour un tronçon de l'autoroute 10

Monsieur le Maire,

La Commission de toponymie étudie la possibilité d'attribuer le nom de Jean Lapierre (voir la note biographique en annexe) à un tronçon de 45 km de l'autoroute des Cantons-de-l'Est. Ce tronçon débiterait à la sortie sud du pont Champlain pour se terminer au pont qui surplombe la rivière Yamaska, à Saint-Césaire (voir la partie encadrée sur la carte jointe).

À partir de Montréal, l'autoroute des Cantons-de-l'Est traverse 22 municipalités de la Montérégie et de l'Estrie, sur 145 km, pour se terminer à Sherbrooke, au cœur de la région estrienne. Son nom **Autoroute des Cantons-de-l'Est** lui a été attribué officiellement par le gouvernement du Québec le 5 décembre 1962.

Afin d'évaluer le niveau d'acceptabilité de ce projet de changement de nom, la Commission de toponymie vous demande de répondre à la question suivante, et d'exprimer vos commentaires, le cas échéant :

Êtes-vous plutôt en accord ou en désaccord avec le projet d'attribuer le nom de Jean Lapierre au tronçon de 45 km de l'autoroute des Cantons-de-l'Est susmentionné?

Faites-nous parvenir votre réponse ainsi que vos commentaires par courrier postal ou à l'adresse de courriel topo@toponymie.gouv.qc.ca, d'ici le 3 mai 2019. L'ensemble des informations reçues alimenteront la réflexion des membres de la Commission de toponymie en vue de leur prise de décision.

... 2

La Commission de toponymie est l'organisme responsable de la gestion des noms de lieux du Québec. Elle a notamment compétence sur le choix des noms des infrastructures autoroutières. On compte aujourd'hui 33 noms qui désignent des autoroutes complètes ou des tronçons autoroutiers.

Nous vous remercions pour votre participation à cette consultation.

Nous vous prions d'agréer, Monsieur le Maire, nos salutations distinguées.

La directeur et secrétaire,



Fabrice Gagnon

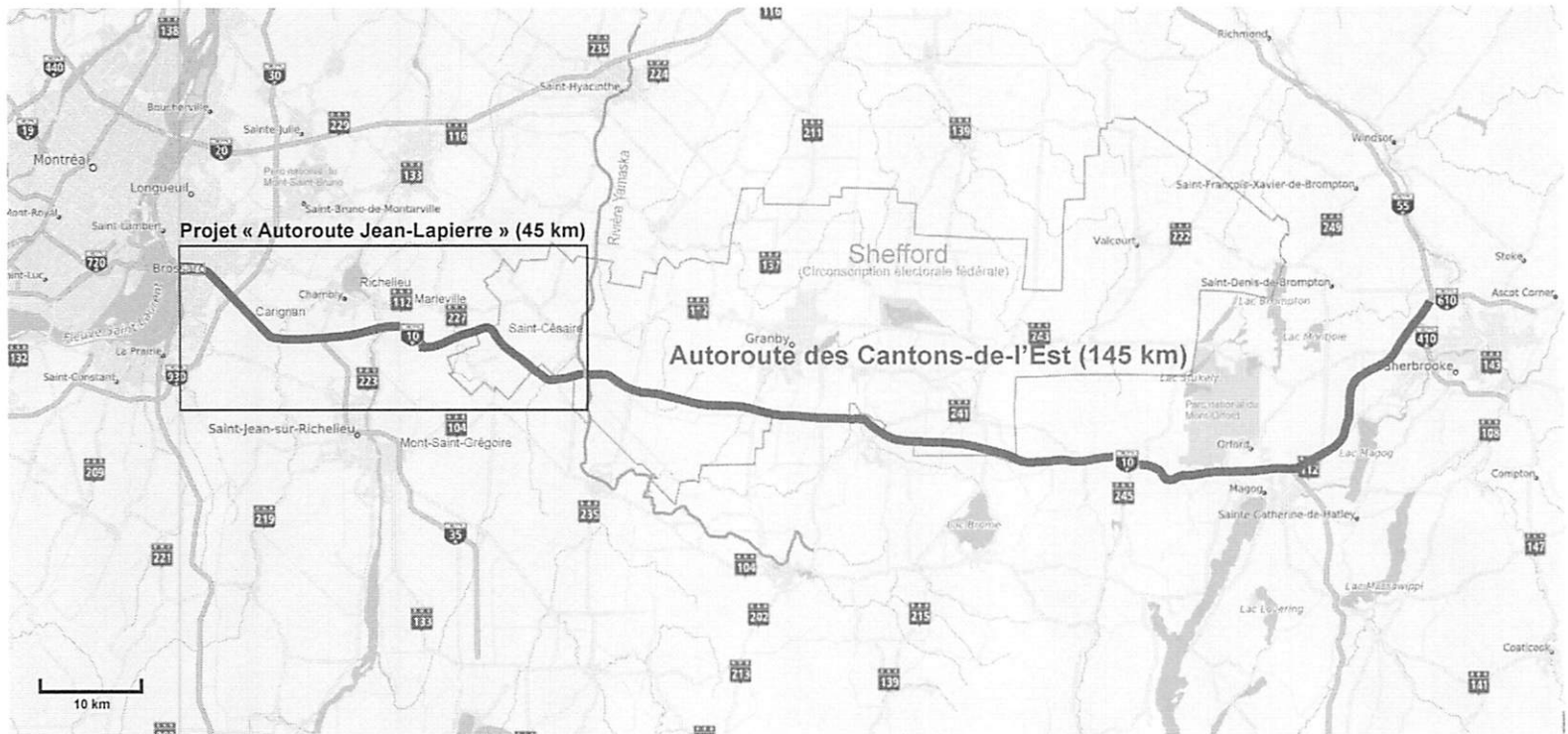
c. c. Monsieur Vincent Tanguay, directeur général

p. j. Note biographique
Carte

Jean Lapierre

Décédé tragiquement dans un accident d'avion en mars 2016, Jean Lapierre, né en 1956, a été député de Shefford à la Chambre des communes de 1979 à 1992, d'abord sous la bannière libérale, puis comme indépendant à compter de 1990. Il participe en 1991 à la fondation du Bloc québécois. En 1992, il quitte la politique pour devenir analyste et chroniqueur dans les médias. Il revient à la politique en 2004, toujours sur la scène fédérale, comme député libéral d'Outremont. Il sera ministre des Transports du Canada et lieutenant politique du Québec dans le cabinet du premier ministre Paul Martin. Jean Lapierre met un terme à son parcours politique à Ottawa en 2007 et renoue avec sa carrière dans les médias.

Projet d'attribution du nom **Autoroute Jean-Lapierre** à un tronçon de l'autoroute des Cantons-de-l'Est, à l'ouest de la rivière Yamaska



Québec, le 25 mars 2019

Madame Nicole Ménard
Députée de Laporte
228, rue de Woodstock
Saint-Lambert (Québec) J4P 3R5

Objet : Consultation sur le projet de changer le nom Autoroute des Cantons-de-l'Est en celui d'Autoroute Jean-Lapierre pour un tronçon de l'autoroute 10

Madame la Députée,

La Commission de toponymie étudie la possibilité d'attribuer le nom de Jean Lapierre (voir la note biographique en annexe) à un tronçon de 45 km de l'autoroute des Cantons-de-l'Est. Ce tronçon débiterait à la sortie sud du pont Champlain pour se terminer au pont qui surplombe la rivière Yamaska, à Saint-Césaire (voir la partie encadrée sur la carte ci-jointe).

À partir de Montréal, l'autoroute des Cantons-de-l'Est traverse 22 municipalités de la Montérégie et de l'Estrie, sur 145 km, pour se terminer à Sherbrooke, au cœur de la région estrienne. Son nom **Autoroute des Cantons-de-l'Est** lui a été attribué officiellement par le gouvernement du Québec le 5 décembre 1962.

Afin d'évaluer le niveau d'acceptabilité de ce projet de changement de nom, la Commission de toponymie vous demande de répondre à la question suivante, et d'exprimer vos commentaires, le cas échéant :

Êtes-vous plutôt en accord ou en désaccord avec le projet d'attribuer le nom de Jean Lapierre au tronçon de 45 km de l'autoroute des Cantons-de-l'Est susmentionné?

Faites-nous parvenir votre réponse ainsi que vos commentaires par courrier postal ou à l'adresse de courriel topo@toponymie.gouv.qc.ca, d'ici le 3 mai 2019. L'ensemble des informations reçues alimenteront la réflexion des membres de la Commission de toponymie en vue de leur prise de décision.

... 2

La Commission de toponymie est l'organisme responsable de la gestion des noms de lieux du Québec. Elle a notamment compétence sur le choix des noms des infrastructures autoroutières. On compte aujourd'hui 33 noms qui désignent des autoroutes complètes ou des tronçons autoroutiers.

Nous vous remercions pour votre participation à cette consultation.

Nous vous prions d'agréer, Madame la Députée, nos salutations distinguées.

La directeur et secrétaire,



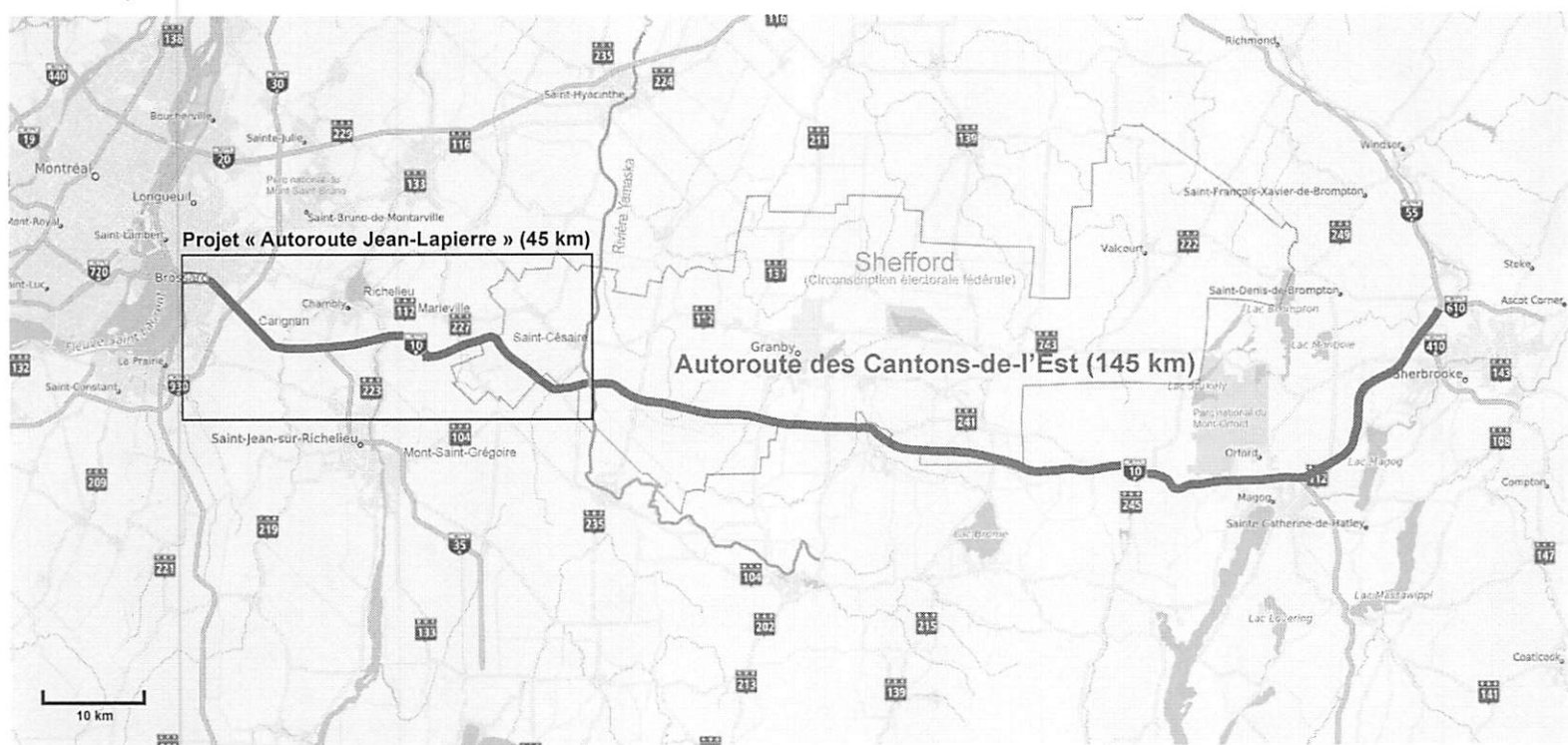
Fabrice Gagnon

p. j. Note biographique
Carte

Jean Lapierre

Décédé tragiquement dans un accident d'avion en mars 2016, Jean Lapierre, né en 1956, a été député de Shefford à la Chambre des communes de 1979 à 1992, d'abord sous la bannière libérale, puis comme indépendant à compter de 1990. Il participe en 1991 à la fondation du Bloc québécois. En 1992, il quitte la politique pour devenir analyste et chroniqueur dans les médias. Il revient à la politique en 2004, toujours sur la scène fédérale, comme député libéral d'Outremont. Il sera ministre des Transports du Canada et lieutenant politique du Québec dans le cabinet du premier ministre Paul Martin. Jean Lapierre met un terme à son parcours politique à Ottawa en 2007 et renoue avec sa carrière dans les médias.

Projet d'attribution du nom Autoroute Jean-Lapierre à un tronçon de l'autoroute des Cantons-de-l'Est, à l'ouest de la rivière Yamaska



Québec, le 25 mars 2019

Monsieur Réjean Parent
Président
Tourisme Montérégie
8940, boulevard Leduc, bureau 10
Brossard (Québec) J4Y 0G4

Objet : Consultation sur le projet de changer le nom Autoroute des Cantons-de-l'Est en celui d'Autoroute Jean-Lapierre pour un tronçon de l'autoroute 10

Monsieur le Président,

La Commission de toponymie étudie la possibilité d'attribuer le nom de Jean Lapierre (voir la note biographique en annexe) à un tronçon de 45 km de l'autoroute des Cantons-de-l'Est. Ce tronçon débiterait à la sortie sud du pont Champlain pour se terminer au pont qui surplombe la rivière Yamaska, à Saint-Césaire (voir la partie encadrée sur la carte ci-jointe).

À partir de Montréal, l'autoroute des Cantons-de-l'Est traverse 22 municipalités de la Montérégie et de l'Estrie, sur 145 km, pour se terminer à Sherbrooke, au cœur de la région estrienne. Son nom **Autoroute des Cantons-de-l'Est** lui a été attribué officiellement par le gouvernement du Québec le 5 décembre 1962.

Afin d'évaluer le niveau d'acceptabilité de ce projet de changement de nom, la Commission de toponymie vous demande de répondre à la question suivante, et d'exprimer vos commentaires, le cas échéant :

Êtes-vous plutôt en accord ou en désaccord avec le projet d'attribuer le nom de Jean Lapierre au tronçon de 45 km de l'autoroute des Cantons-de-l'Est susmentionné?

Faites-nous parvenir votre réponse ainsi que vos commentaires par courrier postal ou à l'adresse de courriel topo@toponymie.gouv.qc.ca, d'ici le 3 mai 2019. L'ensemble des informations reçues alimenteront la réflexion des membres de la Commission de toponymie en vue de leur prise de décision.


... 2

La Commission de toponymie est l'organisme responsable de la gestion des noms de lieux du Québec. Elle a notamment compétence sur le choix des noms des infrastructures autoroutières. On compte aujourd'hui 33 noms qui désignent des autoroutes complètes ou des tronçons autoroutiers.

Nous vous remercions pour votre participation à cette consultation.

Nous vous prions d'agréer, Monsieur le Président, nos salutations distinguées.

La directeur et secrétaire,



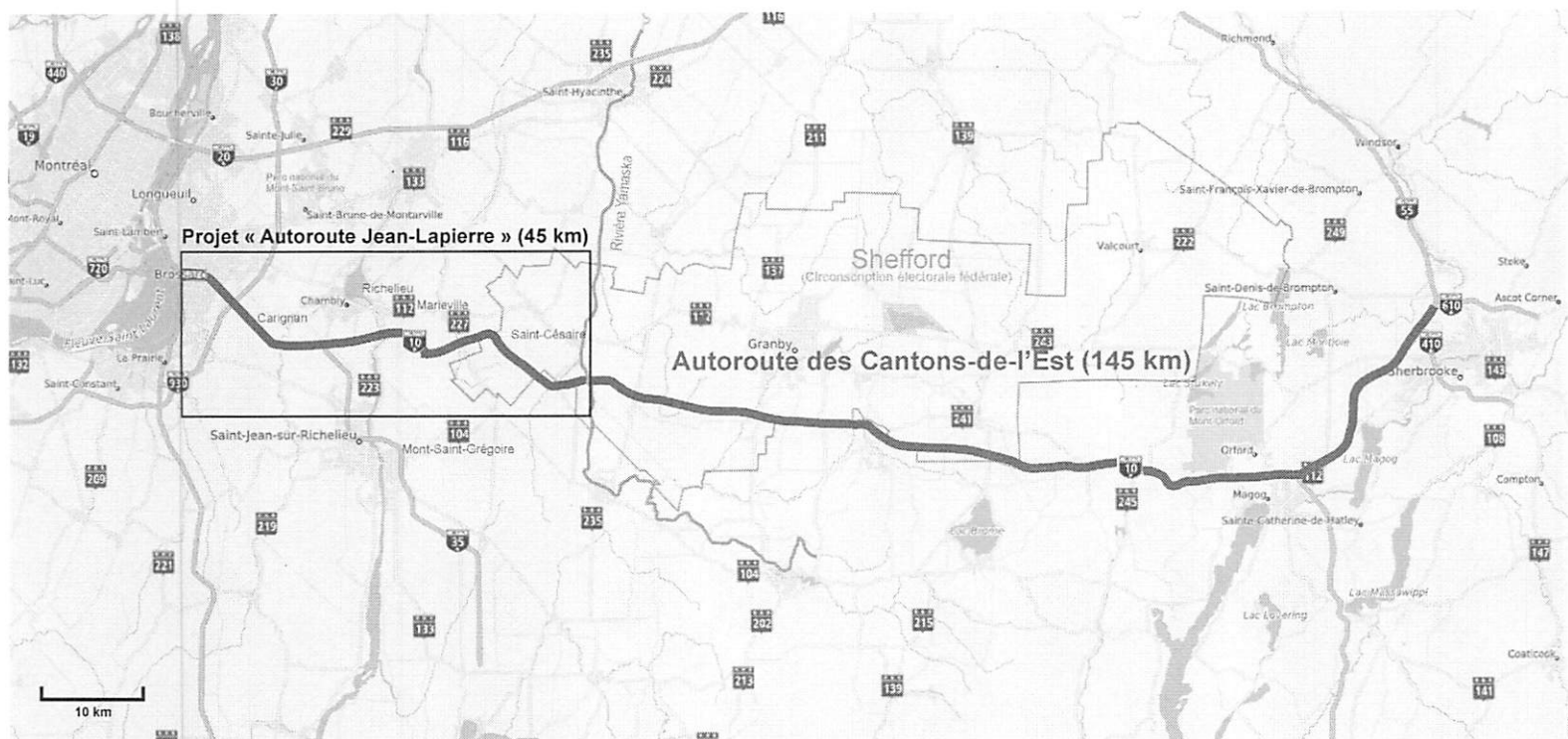
Fabrice Gagnon

c. c. Madame Josée Julien, directrice générale
p. j. Note biographique
Carte

Jean Lapierre

Décédé tragiquement dans un accident d'avion en mars 2016, Jean Lapierre, né en 1956, a été député de Shefford à la Chambre des communes de 1979 à 1992, d'abord sous la bannière libérale, puis comme indépendant à compter de 1990. Il participe en 1991 à la fondation du Bloc québécois. En 1992, il quitte la politique pour devenir analyste et chroniqueur dans les médias. Il revient à la politique en 2004, toujours sur la scène fédérale, comme député libéral d'Outremont. Il sera ministre des Transports du Canada et lieutenant politique du Québec dans le cabinet du premier ministre Paul Martin. Jean Lapierre met un terme à son parcours politique à Ottawa en 2007 et renoue avec sa carrière dans les médias.

Projet d'attribution du nom Autoroute Jean-Lapierre à un tronçon de l'autoroute des Cantons-de-l'Est, à l'ouest de la rivière Yamaska



Québec, le 25 mars 2019

Madame Francine Patenaude
Tourisme Cantons-de-l'Est
20, rue Don-Bosco Sud
Sherbrooke (Québec) J1L 1W4

Objet : Consultation sur le projet de changer le nom Autoroute des Cantons-de-l'Est en celui d'Autoroute Jean-Lapierre pour un tronçon de l'autoroute 10

Madame,

La Commission de toponymie étudie la possibilité d'attribuer le nom de Jean Lapierre (voir la note biographique en annexe) à un tronçon de 45 km de l'autoroute des Cantons-de-l'Est. Ce tronçon débiterait à la sortie sud du pont Champlain pour se terminer au pont qui surplombe la rivière Yamaska, à Saint-Césaire (voir la partie encadrée sur la carte jointe).

À partir de Montréal, l'autoroute des Cantons-de-l'Est traverse 22 municipalités de la Montérégie et de l'Estrie, sur 145 km, pour se terminer à Sherbrooke, au cœur de la région estrienne. Son nom **Autoroute des Cantons-de-l'Est** lui a été attribué officiellement par le gouvernement du Québec le 5 décembre 1962.

Afin d'évaluer le niveau d'acceptabilité de ce projet de changement de nom, la Commission de toponymie vous demande de répondre à la question suivante, et d'exprimer vos commentaires, le cas échéant :

Êtes-vous plutôt en accord ou en désaccord avec le projet d'attribuer le nom de Jean Lapierre au tronçon de 45 km de l'autoroute des Cantons-de-l'Est susmentionné?

Faites-nous parvenir votre réponse ainsi que vos commentaires par courrier postal ou à l'adresse de courriel topo@toponymie.gouv.qc.ca, d'ici le 3 mai 2019. L'ensemble des informations reçues alimenteront la réflexion des membres de la Commission de toponymie en vue de leur prise de décision.

... 2

La Commission de toponymie est l'organisme responsable de la gestion des noms de lieux du Québec. Elle a notamment compétence sur le choix des noms des infrastructures autoroutières. On compte aujourd'hui 33 noms qui désignent des autoroutes complètes ou des tronçons autoroutiers.

Nous vous remercions pour votre participation à cette consultation.

Nous vous prions d'agréer, Madame, nos salutations distinguées.

La directeur et secrétaire,



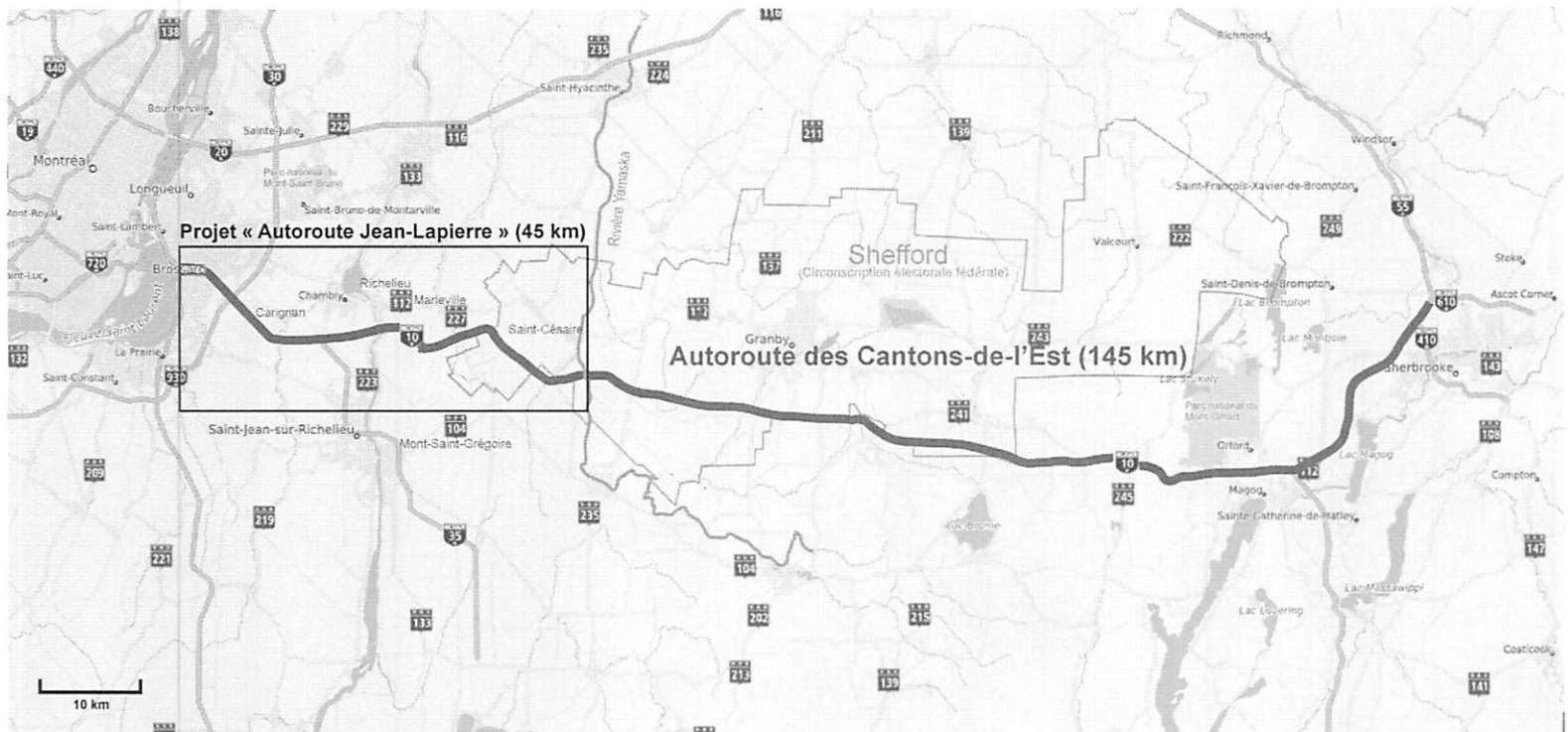
Fabrice Gagnon

p. j. Note biographique
Carte

Jean Lapierre

Décédé tragiquement dans un accident d'avion en mars 2016, Jean Lapierre, né en 1956, a été député de Shefford à la Chambre des communes de 1979 à 1992, d'abord sous la bannière libérale, puis comme indépendant à compter de 1990. Il participe en 1991 à la fondation du Bloc québécois. En 1992, il quitte la politique pour devenir analyste et chroniqueur dans les médias. Il revient à la politique en 2004, toujours sur la scène fédérale, comme député libéral d'Outremont. Il sera ministre des Transports du Canada et lieutenant politique du Québec dans le cabinet du premier ministre Paul Martin. Jean Lapierre met un terme à son parcours politique à Ottawa en 2007 et renoue avec sa carrière dans les médias.

Projet d'attribution du nom **Autoroute Jean-Lapierre** à un tronçon de l'autoroute des Cantons-de-l'Est, à l'ouest de la rivière Yamaska



Québec, le 25 mars 2019

Monsieur Yvan Pinsonneault
Maire
Municipalité de l'Ange-Gardien
249, rue Saint-Joseph
Ange-Gardien (Québec) J0E 1E0

Objet : Consultation sur le projet de changer le nom Autoroute des Cantons-de-l'Est en celui d'Autoroute Jean-Lapierre pour un tronçon de l'autoroute 10

Monsieur le Maire,

La Commission de toponymie étudie la possibilité d'attribuer le nom de Jean Lapierre (voir la note biographique en annexe) à un tronçon de 45 km de l'autoroute des Cantons-de-l'Est. Ce tronçon débiterait à la sortie sud du pont Champlain pour se terminer au pont qui surplombe la rivière Yamaska, à Saint-Césaire (voir la partie encadrée sur la carte ci-jointe).

À partir de Montréal, l'autoroute des Cantons-de-l'Est traverse 22 municipalités de la Montérégie et de l'Estrie, sur 145 km, pour se terminer à Sherbrooke, au cœur de la région estrienne. Son nom **Autoroute des Cantons-de-l'Est** lui a été attribué officiellement par le gouvernement du Québec le 5 décembre 1962.

Afin d'évaluer le niveau d'acceptabilité de ce projet de changement de nom, la Commission de toponymie vous demande de répondre à la question suivante, et d'exprimer vos commentaires, le cas échéant :

Êtes-vous plutôt en accord ou en désaccord avec le projet d'attribuer le nom de Jean Lapierre au tronçon de 45 km de l'autoroute des Cantons-de-l'Est susmentionné?

Faites-nous parvenir votre réponse ainsi que vos commentaires par courrier postal ou à l'adresse de courriel topo@toponymie.gouv.qc.ca, d'ici le 3 mai 2019. L'ensemble des informations reçues alimenteront la réflexion des membres de la Commission de toponymie en vue de leur prise de décision.

... 2

La Commission de toponymie est l'organisme responsable de la gestion des noms de lieux du Québec. Elle a notamment compétence sur le choix des noms des infrastructures autoroutières. On compte aujourd'hui 33 noms qui désignent des autoroutes complètes ou des tronçons autoroutiers.

Nous vous remercions pour votre participation à cette consultation.

Nous vous prions d'agréer, Monsieur le Maire, nos salutations distinguées.

La directeur et secrétaire,



Fabrice Gagnon

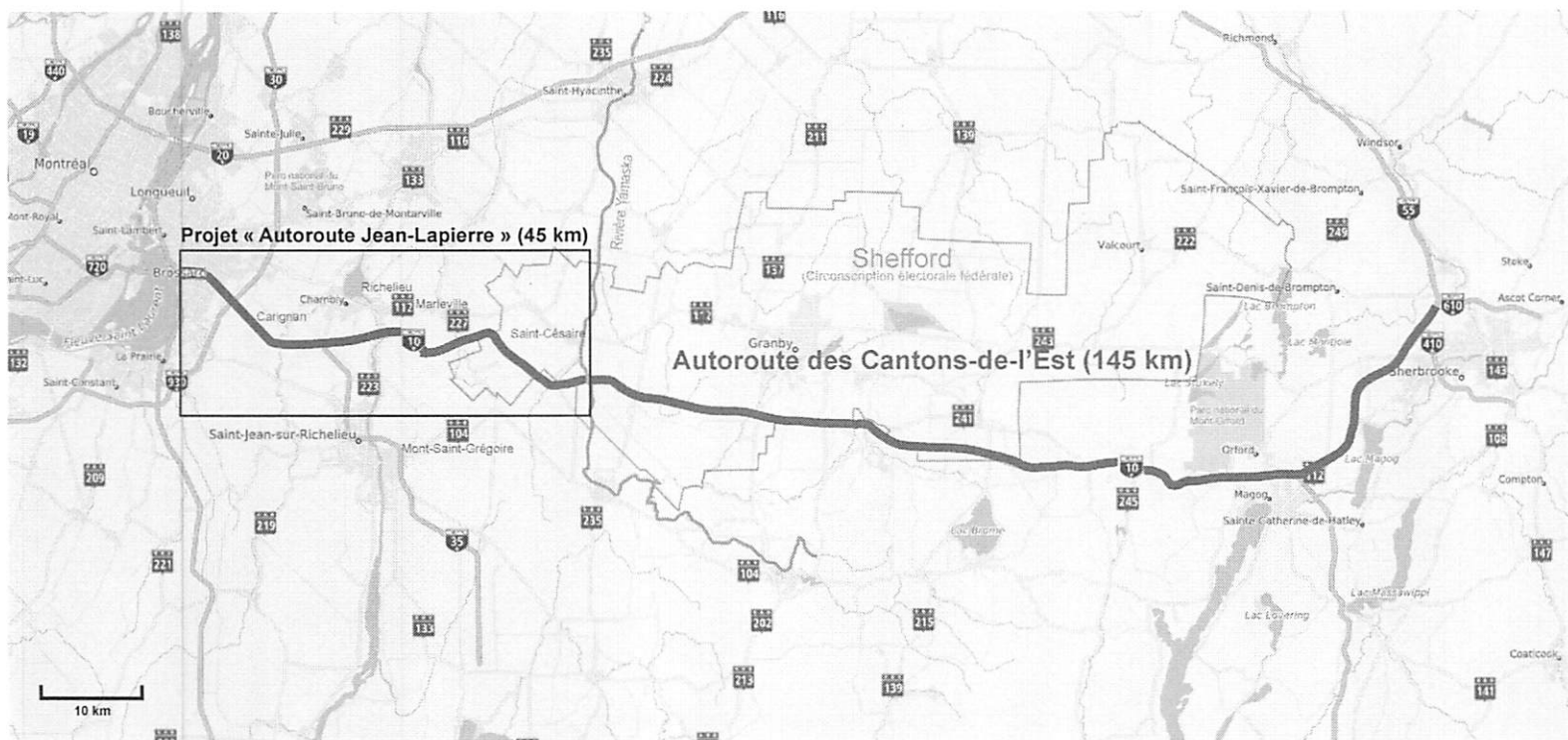
c. c. Madame Brigitte Vachon, directrice générale

p. j. Note biographique
Carte

Jean Lapierre

Décédé tragiquement dans un accident d'avion en mars 2016, Jean Lapierre, né en 1956, a été député de Shefford à la Chambre des communes de 1979 à 1992, d'abord sous la bannière libérale, puis comme indépendant à compter de 1990. Il participe en 1991 à la fondation du Bloc québécois. En 1992, il quitte la politique pour devenir analyste et chroniqueur dans les médias. Il revient à la politique en 2004, toujours sur la scène fédérale, comme député libéral d'Outremont. Il sera ministre des Transports du Canada et lieutenant politique du Québec dans le cabinet du premier ministre Paul Martin. Jean Lapierre met un terme à son parcours politique à Ottawa en 2007 et renoue avec sa carrière dans les médias.

Projet d'attribution du nom **Autoroute Jean-Lapierre** à un tronçon de l'autoroute des Cantons-de-l'Est, à l'ouest de la rivière Yamaska



Québec, le 25 mars 2019

Madame Valérie Plante
Présidente
Communauté métropolitaine de Montréal
1002, rue Sherbrooke Ouest, bureau 2400
Montréal (Québec) H3A 3L6

Objet : Consultation sur le projet de changer le nom Autoroute des Cantons-de-l'Est en celui d'Autoroute Jean-Lapierre pour un tronçon de l'autoroute 10

Madame la Présidente,

La Commission de toponymie étudie la possibilité d'attribuer le nom de Jean Lapierre (voir la note biographique en annexe) à un tronçon de 45 km de l'autoroute des Cantons-de-l'Est. Ce tronçon débiterait à la sortie sud du pont Champlain pour se terminer au pont qui surplombe la rivière Yamaska, à Saint-Césaire (voir la partie encadrée sur la carte ci-jointe).

À partir de Montréal, l'autoroute des Cantons-de-l'Est traverse 22 municipalités de la Montérégie et de l'Estrie, sur 145 km, pour se terminer à Sherbrooke, au cœur de la région estrienne. Son nom **Autoroute des Cantons-de-l'Est** lui a été attribué officiellement par le gouvernement du Québec le 5 décembre 1962.

Afin d'évaluer le niveau d'acceptabilité de ce projet de changement de nom, la Commission de toponymie vous demande de répondre à la question suivante, et d'exprimer vos commentaires, le cas échéant :

Êtes-vous plutôt en accord ou en désaccord avec le projet d'attribuer le nom de Jean Lapierre au tronçon de 45 km de l'autoroute des Cantons-de-l'Est susmentionné?

Faites-nous parvenir votre réponse ainsi que vos commentaires par courrier postal ou à l'adresse de courriel topo@toponymie.gouv.qc.ca, d'ici le 3 mai 2019. L'ensemble des informations reçues alimenteront la réflexion des membres de la Commission de toponymie en vue de leur prise de décision.


... 2

La Commission de toponymie est l'organisme responsable de la gestion des noms de lieux du Québec. Elle a notamment compétence sur le choix des noms des infrastructures autoroutières. On compte aujourd'hui 33 noms qui désignent des autoroutes complètes ou des tronçons autoroutiers.

Nous vous remercions pour votre participation à cette consultation.

Nous vous prions d'agréer, Madame la Présidente, nos salutations distinguées.

La directeur et secrétaire,



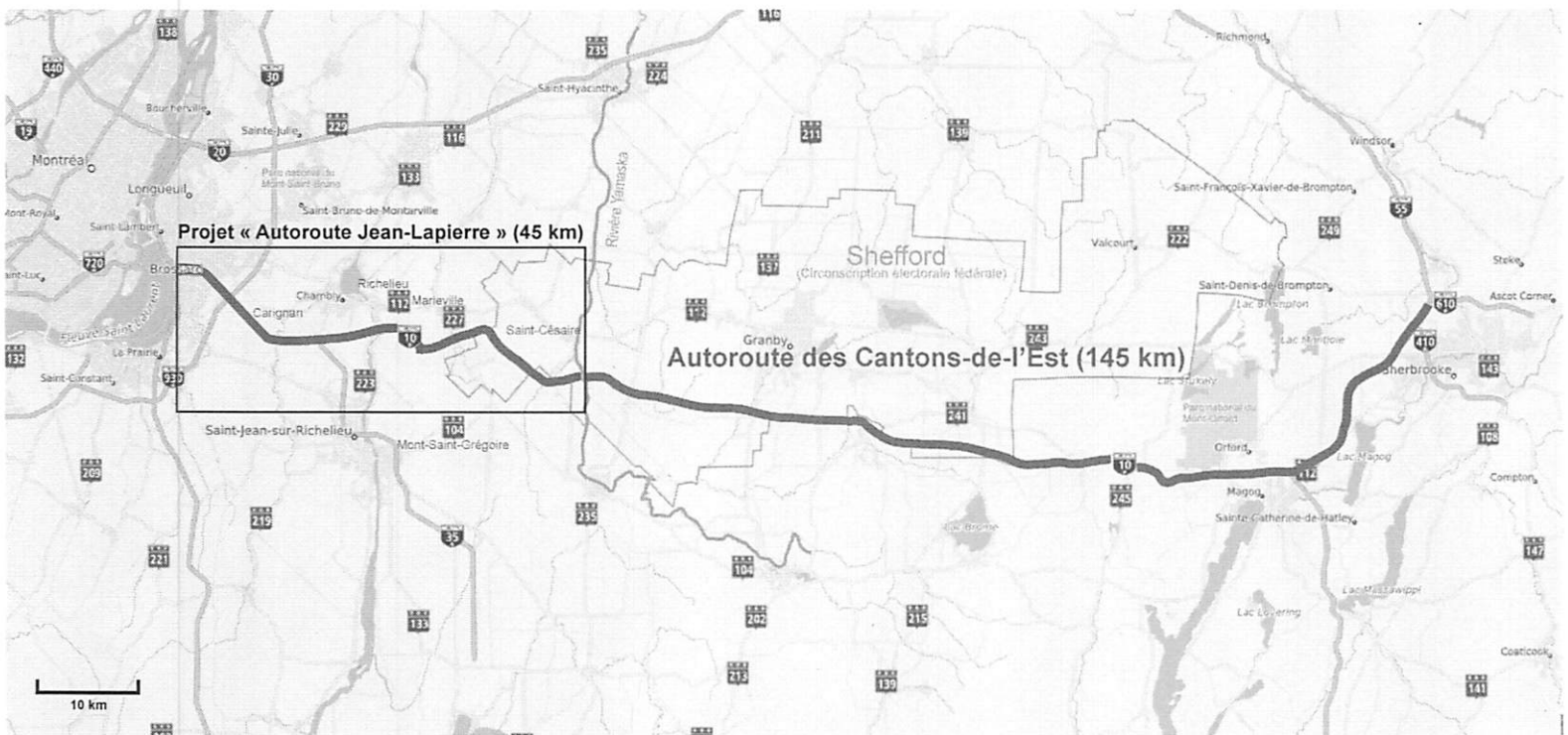
Fabrice Gagnon

p. j. Note biographique
Carte

Jean Lapierre

Décédé tragiquement dans un accident d'avion en mars 2016, Jean Lapierre, né en 1956, a été député de Shefford à la Chambre des communes de 1979 à 1992, d'abord sous la bannière libérale, puis comme indépendant à compter de 1990. Il participe en 1991 à la fondation du Bloc québécois. En 1992, il quitte la politique pour devenir analyste et chroniqueur dans les médias. Il revient à la politique en 2004, toujours sur la scène fédérale, comme député libéral d'Outremont. Il sera ministre des Transports du Canada et lieutenant politique du Québec dans le cabinet du premier ministre Paul Martin. Jean Lapierre met un terme à son parcours politique à Ottawa en 2007 et renoue avec sa carrière dans les médias.

Projet d'attribution du nom **Autoroute Jean-Lapierre** à un tronçon de l'autoroute des Cantons-de-l'Est, à l'ouest de la rivière Yamaska



Québec, le 25 mars 2019

Madame Nicole Poulin
Présidente
Société d'histoire du Haut-Richelieu
203, rue Jacques-Cartier Nord
Case postale 212
Saint-Jean-sur-Richelieu (Québec) J3B 6Z4

Objet : Consultation sur le projet de changer le nom Autoroute des Cantons-de-l'Est en celui d'Autoroute Jean-Lapierre pour un tronçon de l'autoroute 10

Madame la Présidente,

La Commission de toponymie étudie la possibilité d'attribuer le nom de Jean Lapierre (voir la note biographique en annexe) à un tronçon de 45 km de l'autoroute des Cantons-de-l'Est. Ce tronçon débiterait à la sortie sud du pont Champlain pour se terminer au pont qui surplombe la rivière Yamaska, à Saint-Césaire (voir la partie encadrée sur la carte jointe).

À partir de Montréal, l'autoroute des Cantons-de-l'Est traverse 22 municipalités de la Montérégie et de l'Estrie, sur 145 km, pour se terminer à Sherbrooke, au cœur de la région estrienne. Son nom **Autoroute des Cantons-de-l'Est** lui a été attribué officiellement par le gouvernement du Québec le 5 décembre 1962.

Afin d'évaluer le niveau d'acceptabilité de ce projet de changement de nom, la Commission de toponymie vous demande de répondre à la question suivante, et d'exprimer vos commentaires, le cas échéant :

Êtes-vous plutôt en accord ou en désaccord avec le projet d'attribuer le nom de Jean Lapierre au tronçon de 45 km de l'autoroute des Cantons-de-l'Est susmentionné?

Faites-nous parvenir votre réponse ainsi que vos commentaires par courrier postal ou à l'adresse de courriel topo@toponymie.gouv.qc.ca, d'ici le 3 mai 2019. L'ensemble des informations reçues alimenteront la réflexion des membres de la Commission de toponymie en vue de leur prise de décision.

... 2

La Commission de toponymie est l'organisme responsable de la gestion des noms de lieux du Québec. Elle a notamment compétence sur le choix des noms des infrastructures autoroutières. On compte aujourd'hui 33 noms qui désignent des autoroutes complètes ou des tronçons autoroutiers.

Nous vous remercions pour votre participation à cette consultation.

Nous vous prions d'agréer, Madame la Présidente, nos salutations distinguées.

La directeur et secrétaire,



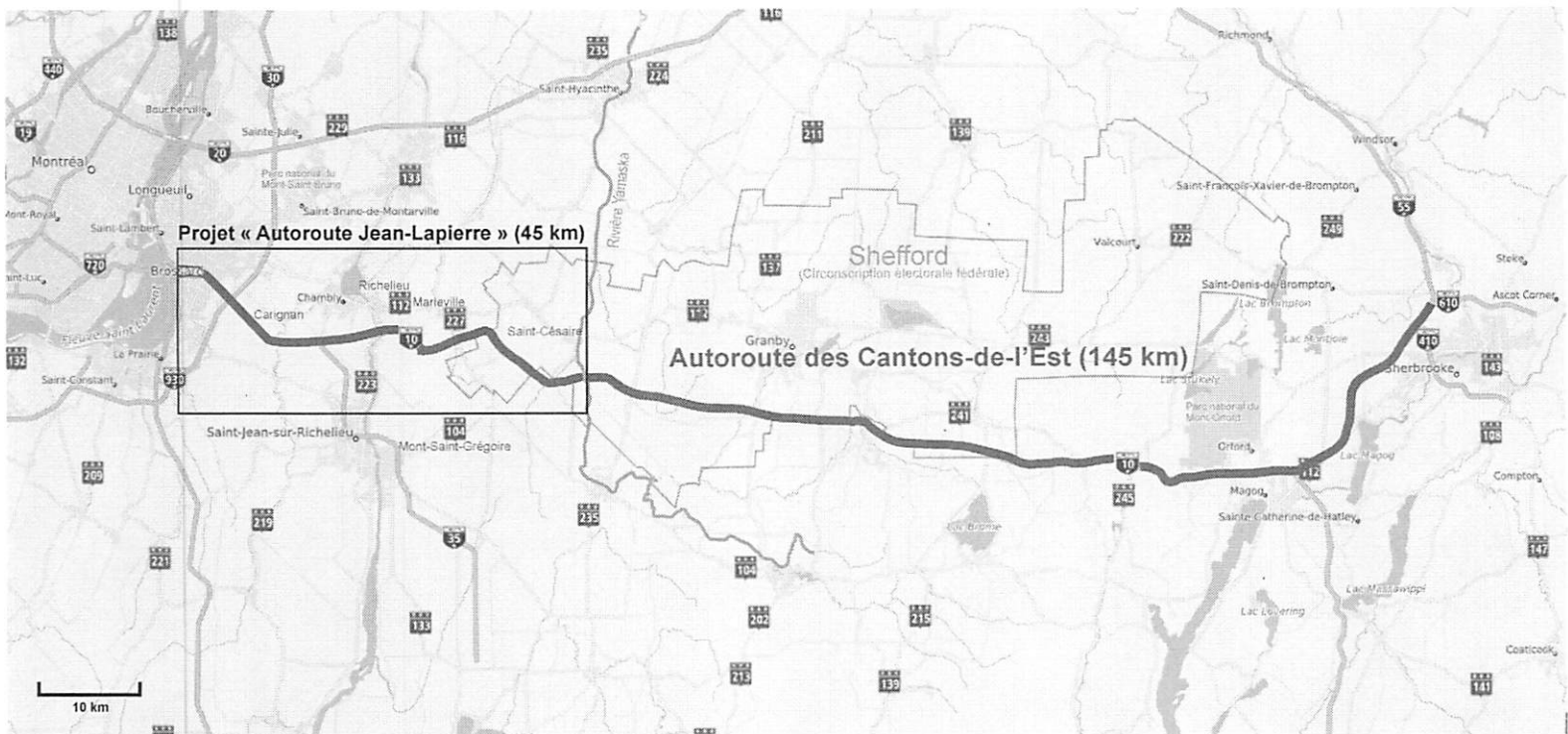
Fabrice Gagnon

p. j. Note biographique
Carte

Jean Lapierre

Décédé tragiquement dans un accident d'avion en mars 2016, Jean Lapierre, né en 1956, a été député de Shefford à la Chambre des communes de 1979 à 1992, d'abord sous la bannière libérale, puis comme indépendant à compter de 1990. Il participe en 1991 à la fondation du Bloc québécois. En 1992, il quitte la politique pour devenir analyste et chroniqueur dans les médias. Il revient à la politique en 2004, toujours sur la scène fédérale, comme député libéral d'Outremont. Il sera ministre des Transports du Canada et lieutenant politique du Québec dans le cabinet du premier ministre Paul Martin. Jean Lapierre met un terme à son parcours politique à Ottawa en 2007 et renoue avec sa carrière dans les médias.

Projet d'attribution du nom **Autoroute Jean-Lapierre** à un tronçon de l'autoroute des Cantons-de-l'Est, à l'ouest de la rivière Yamaska



Québec, le 25 mars 2019

Madame Jody Robinson
Centre de ressources pour l'étude des Cantons-de-l'Est
Université Bishop's
2600, rue College
Sherbrooke (Québec) J1M 1Z7

Objet : Consultation sur le projet de changer le nom Autoroute des Cantons-de-l'Est en celui d'Autoroute Jean-Lapierre pour un tronçon de l'autoroute 10

Madame ,

La Commission de toponymie étudie la possibilité d'attribuer le nom de Jean Lapierre (voir la note biographique en annexe) à un tronçon de 45 km de l'autoroute des Cantons-de-l'Est. Ce tronçon débiterait à la sortie sud du pont Champlain pour se terminer au pont qui surplombe la rivière Yamaska, à Saint-Césaire (voir la partie encadrée sur la carte ci-jointe).

À partir de Montréal, l'autoroute des Cantons-de-l'Est traverse 22 municipalités de la Montérégie et de l'Estrie, sur 145 km, pour se terminer à Sherbrooke, au cœur de la région estrienne. Son nom **Autoroute des Cantons-de-l'Est** lui a été attribué officiellement par le gouvernement du Québec le 5 décembre 1962.

Afin d'évaluer le niveau d'acceptabilité de ce projet de changement de nom, la Commission de toponymie vous demande de répondre à la question suivante, et d'exprimer vos commentaires, le cas échéant :

Êtes-vous plutôt en accord ou en désaccord avec le projet d'attribuer le nom de Jean Lapierre au tronçon de 45 km de l'autoroute des Cantons-de-l'Est susmentionné?

Faites-nous parvenir votre réponse ainsi que vos commentaires par courrier postal ou à l'adresse de courriel topo@toponymie.gouv.qc.ca, d'ici le 3 mai 2019. L'ensemble des informations reçues alimenteront la réflexion des membres de la Commission de toponymie en vue de leur prise de décision.

... 2

La Commission de toponymie est l'organisme responsable de la gestion des noms de lieux du Québec. Elle a notamment compétence sur le choix des noms des infrastructures autoroutières. On compte aujourd'hui 33 noms qui désignent des autoroutes complètes ou des tronçons autoroutiers.

Nous vous remercions pour votre participation à cette consultation.

Nous vous prions d'agréer, Madame , nos salutations distinguées.

La directeur et secrétaire,



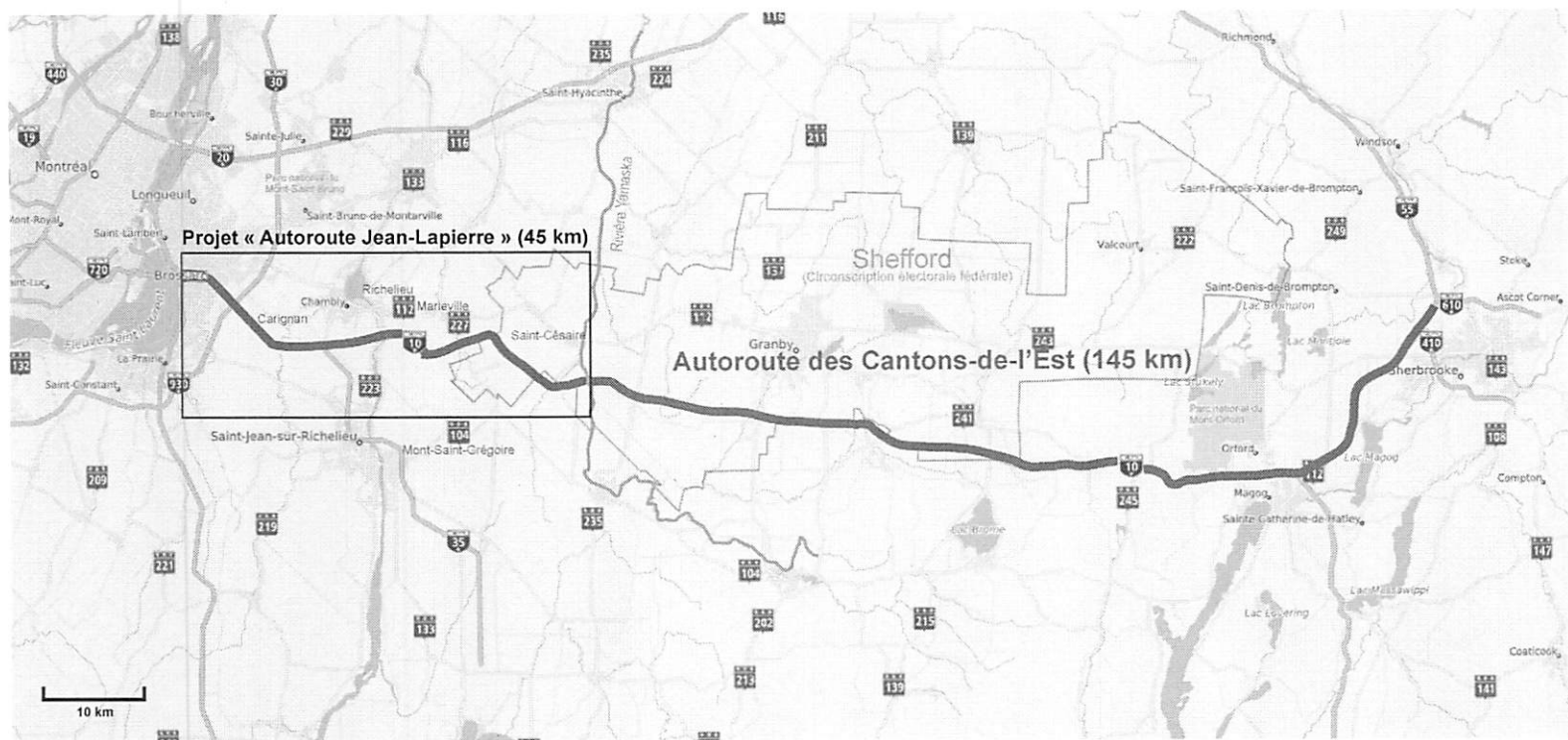
Fabrice Gagnon

p. j. Note biographique
Carte

Jean Lapierre

Décédé tragiquement dans un accident d'avion en mars 2016, Jean Lapierre, né en 1956, a été député de Shefford à la Chambre des communes de 1979 à 1992, d'abord sous la bannière libérale, puis comme indépendant à compter de 1990. Il participe en 1991 à la fondation du Bloc québécois. En 1992, il quitte la politique pour devenir analyste et chroniqueur dans les médias. Il revient à la politique en 2004, toujours sur la scène fédérale, comme député libéral d'Outremont. Il sera ministre des Transports du Canada et lieutenant politique du Québec dans le cabinet du premier ministre Paul Martin. Jean Lapierre met un terme à son parcours politique à Ottawa en 2007 et renoue avec sa carrière dans les médias.

Projet d'attribution du nom **Autoroute Jean-Lapierre** à un tronçon de l'autoroute des Cantons-de-l'Est, à l'ouest de la rivière Yamaska



Québec, le 25 mars 2019

Madame Johanne Rochon
Directrice générale
Société d'histoire de la Haute-Yamaska
135-1, rue Principale
Granby (Québec) J2G 2V1

Objet : Consultation sur le projet de changer le nom Autoroute des Cantons-de-l'Est en celui d'Autoroute Jean-Lapierre pour un tronçon de l'autoroute 10

Madame la Directrice générale,

La Commission de toponymie étudie la possibilité d'attribuer le nom de Jean Lapierre (voir la note biographique en annexe) à un tronçon de 45 km de l'autoroute des Cantons-de-l'Est. Ce tronçon débiterait à la sortie sud du pont Champlain pour se terminer au pont qui surplombe la rivière Yamaska, à Saint-Césaire (voir la partie encadrée sur la carte jointe).

À partir de Montréal, l'autoroute des Cantons-de-l'Est traverse 22 municipalités de la Montérégie et de l'Estrie, sur 145 km, pour se terminer à Sherbrooke, au cœur de la région estrienne. Son nom **Autoroute des Cantons-de-l'Est** lui a été attribué officiellement par le gouvernement du Québec le 5 décembre 1962.

Afin d'évaluer le niveau d'acceptabilité de ce projet de changement de nom, la Commission de toponymie vous demande de répondre à la question suivante, et d'exprimer vos commentaires, le cas échéant :

Êtes-vous plutôt en accord ou en désaccord avec le projet d'attribuer le nom de Jean Lapierre au tronçon de 45 km de l'autoroute des Cantons-de-l'Est susmentionné?

Faites-nous parvenir votre réponse ainsi que vos commentaires par courrier postal ou à l'adresse de courriel topo@toponymie.gouv.qc.ca, d'ici le 3 mai 2019. L'ensemble des informations reçues alimenteront la réflexion des membres de la Commission de toponymie en vue de leur prise de décision.

... 2

La Commission de toponymie est l'organisme responsable de la gestion des noms de lieux du Québec. Elle a notamment compétence sur le choix des noms des infrastructures autoroutières. On compte aujourd'hui 33 noms qui désignent des autoroutes complètes ou des tronçons autoroutiers.

Nous vous remercions pour votre participation à cette consultation.

Nous vous prions d'agréer, Madame la Directrice générale, nos salutations distinguées.

La directeur et secrétaire,



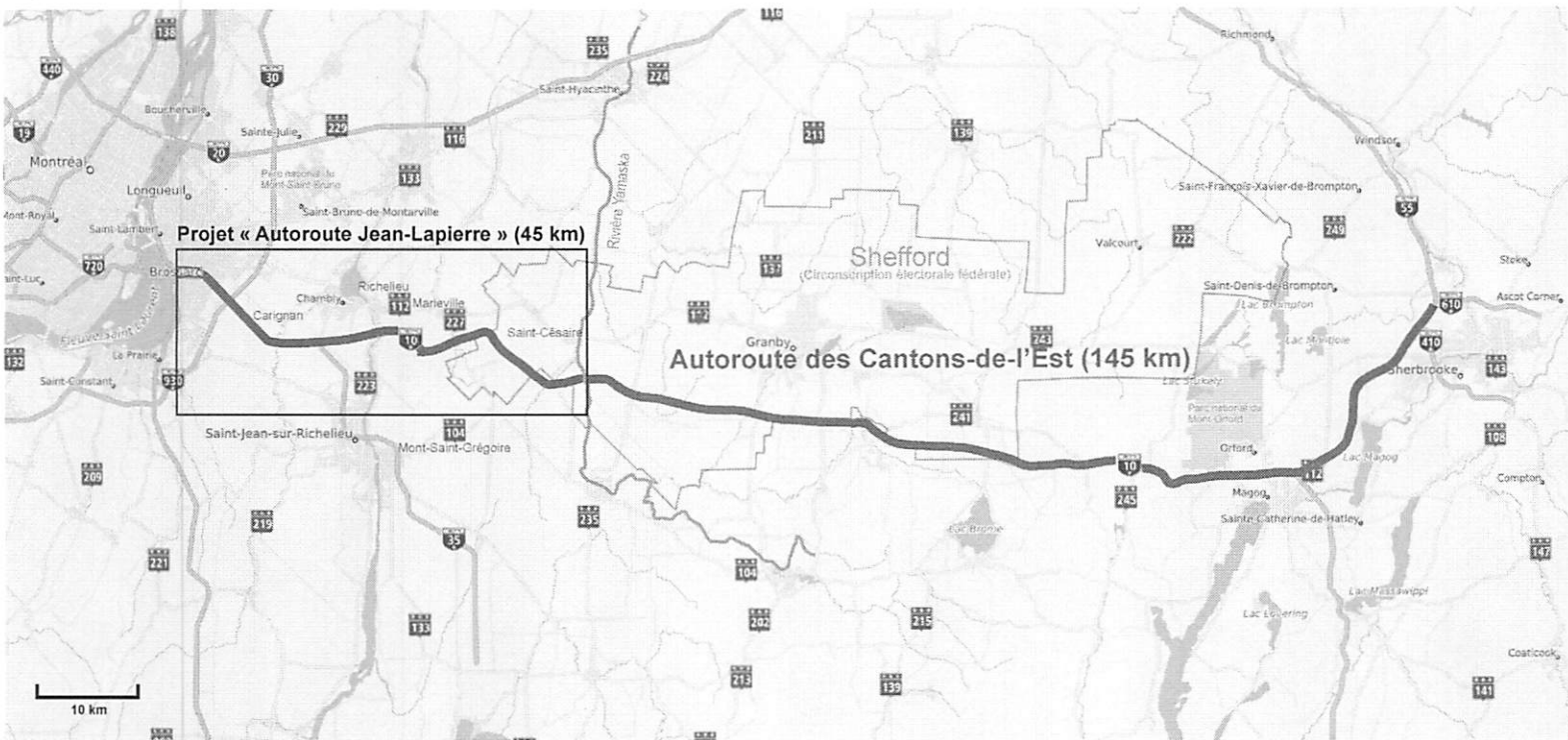
Fabrice Gagnon

p. j. Note biographique
Carte

Jean Lapierre

Décédé tragiquement dans un accident d'avion en mars 2016, Jean Lapierre, né en 1956, a été député de Shefford à la Chambre des communes de 1979 à 1992, d'abord sous la bannière libérale, puis comme indépendant à compter de 1990. Il participe en 1991 à la fondation du Bloc québécois. En 1992, il quitte la politique pour devenir analyste et chroniqueur dans les médias. Il revient à la politique en 2004, toujours sur la scène fédérale, comme député libéral d'Outremont. Il sera ministre des Transports du Canada et lieutenant politique du Québec dans le cabinet du premier ministre Paul Martin. Jean Lapierre met un terme à son parcours politique à Ottawa en 2007 et renoue avec sa carrière dans les médias.

Projet d'attribution du nom **Autoroute Jean-Lapierre** à un tronçon de l'autoroute des Cantons-de-l'Est, à l'ouest de la rivière Yamaska



Québec, le 25 mars 2019

Monsieur Réal Ryan
Préfet
MRC du Haut-Richelieu
380, 4^e Avenue
Saint-Jean-sur-Richelieu (Québec) J2X 1W9

Objet : Consultation sur le projet de changer le nom Autoroute des Cantons-de-l'Est en celui d'Autoroute Jean-Lapierre pour un tronçon de l'autoroute 10

Monsieur le Préfet,

La Commission de toponymie étudie la possibilité d'attribuer le nom de Jean Lapierre (voir la note biographique en annexe) à un tronçon de 45 km de l'autoroute des Cantons-de-l'Est. Ce tronçon débiterait à la sortie sud du pont Champlain pour se terminer au pont qui surplombe la rivière Yamaska, à Saint-Césaire (voir la partie encadrée sur la carte ci-jointe).

À partir de Montréal, l'autoroute des Cantons-de-l'Est traverse 22 municipalités de la Montérégie et de l'Estrie, sur 145 km, pour se terminer à Sherbrooke, au cœur de la région estrienne. Son nom **Autoroute des Cantons-de-l'Est** lui a été attribué officiellement par le gouvernement du Québec le 5 décembre 1962.

Afin d'évaluer le niveau d'acceptabilité de ce projet de changement de nom, la Commission de toponymie vous demande de répondre à la question suivante, et d'exprimer vos commentaires, le cas échéant :

Êtes-vous plutôt en accord ou en désaccord avec le projet d'attribuer le nom de Jean Lapierre au tronçon de 45 km de l'autoroute des Cantons-de-l'Est susmentionné?

Faites-nous parvenir votre réponse ainsi que vos commentaires par courrier postal ou à l'adresse de courriel topo@toponymie.gouv.qc.ca, d'ici le 3 mai 2019. L'ensemble des informations reçues alimenteront la réflexion des membres de la Commission de toponymie en vue de leur prise de décision.

... 2

La Commission de toponymie est l'organisme responsable de la gestion des noms de lieux du Québec. Elle a notamment compétence sur le choix des noms des infrastructures autoroutières. On compte aujourd'hui 33 noms qui désignent des autoroutes complètes ou des tronçons autoroutiers.

Nous vous remercions pour votre participation à cette consultation.

Nous vous prions d'agréer, Monsieur le Préfet, nos salutations distinguées.

La directeur et secrétaire,



Fabrice Gagnon

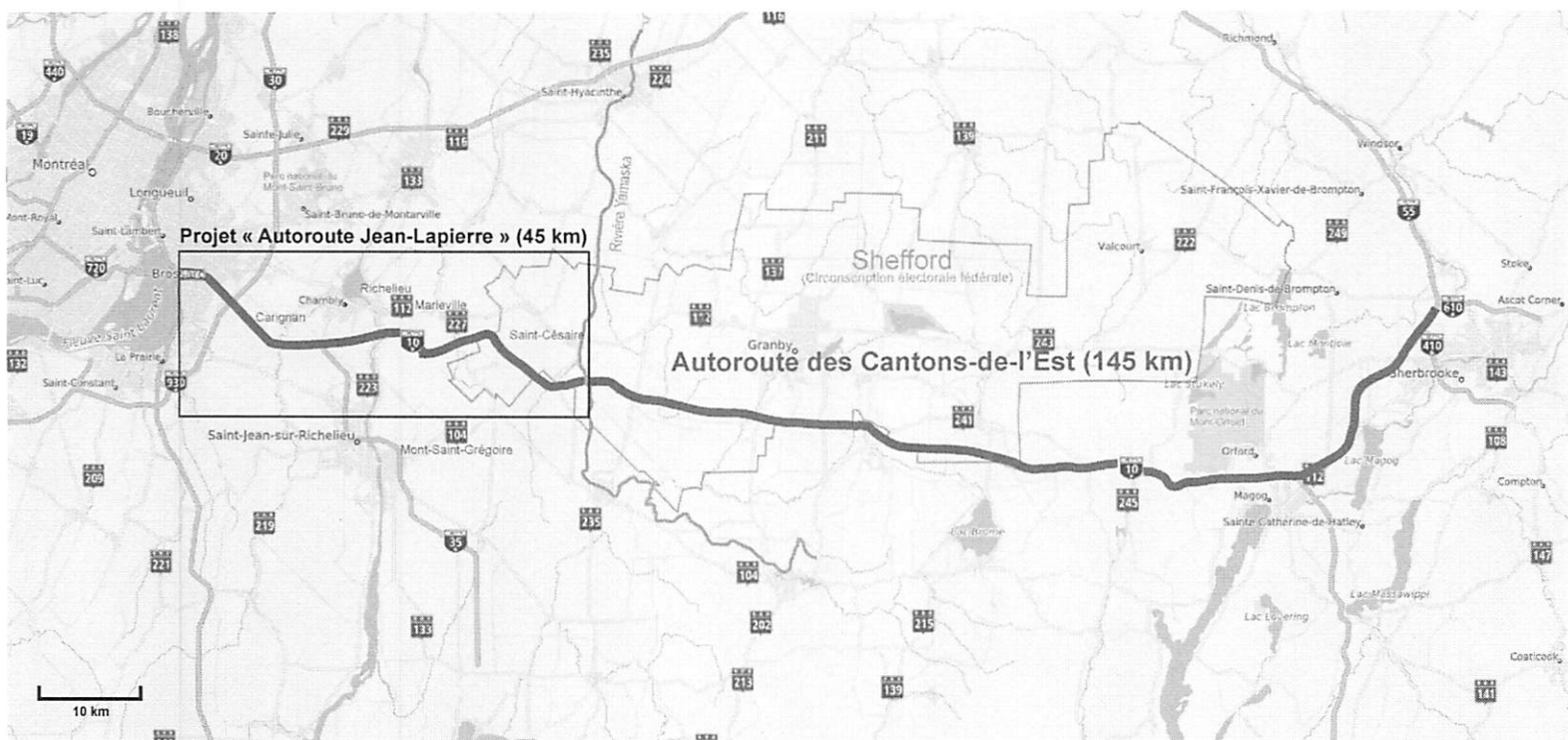
c. c. Madame Joane Saulnier, directrice générale

p. j. Note biographique
Carte

Jean Lapierre

Décédé tragiquement dans un accident d'avion en mars 2016, Jean Lapierre, né en 1956, a été député de Shefford à la Chambre des communes de 1979 à 1992, d'abord sous la bannière libérale, puis comme indépendant à compter de 1990. Il participe en 1991 à la fondation du Bloc québécois. En 1992, il quitte la politique pour devenir analyste et chroniqueur dans les médias. Il revient à la politique en 2004, toujours sur la scène fédérale, comme député libéral d'Outremont. Il sera ministre des Transports du Canada et lieutenant politique du Québec dans le cabinet du premier ministre Paul Martin. Jean Lapierre met un terme à son parcours politique à Ottawa en 2007 et renoue avec sa carrière dans les médias.

Projet d'attribution du nom **Autoroute Jean-Lapierre** à un tronçon de l'autoroute des Cantons-de-l'Est, à l'ouest de la rivière Yamaska



Québec, le 25 mars 2019

Monsieur Paul Sarrazin
Préfet
MRC de la Haute-Yamaska
142, rue Dufferin, bureau 100
Granby (Québec) J2G 4X1

Objet : Consultation sur le projet de changer le nom Autoroute des Cantons-de-l'Est en celui d'Autoroute Jean-Lapierre pour un tronçon de l'autoroute 10

Monsieur le Préfet,

La Commission de toponymie étudie la possibilité d'attribuer le nom de Jean Lapierre (voir la note biographique en annexe) à un tronçon de 45 km de l'autoroute des Cantons-de-l'Est. Ce tronçon débiterait à la sortie sud du pont Champlain pour se terminer au pont qui surplombe la rivière Yamaska, à Saint-Césaire (voir la partie encadrée sur la carte ci-jointe).

À partir de Montréal, l'autoroute des Cantons-de-l'Est traverse 22 municipalités de la Montérégie et de l'Estrie, sur 145 km, pour se terminer à Sherbrooke, au cœur de la région estrienne. Son nom **Autoroute des Cantons-de-l'Est** lui a été attribué officiellement par le gouvernement du Québec le 5 décembre 1962.

Afin d'évaluer le niveau d'acceptabilité de ce projet de changement de nom, la Commission de toponymie vous demande de répondre à la question suivante, et d'exprimer vos commentaires, le cas échéant :

Êtes-vous plutôt en accord ou en désaccord avec le projet d'attribuer le nom de Jean Lapierre au tronçon de 45 km de l'autoroute des Cantons-de-l'Est susmentionné?

Faites-nous parvenir votre réponse ainsi que vos commentaires par courrier postal ou à l'adresse de courriel topo@toponymie.gouv.qc.ca, d'ici le 3 mai 2019. L'ensemble des informations reçues alimenteront la réflexion des membres de la Commission de toponymie en vue de leur prise de décision.


... 2

La Commission de toponymie est l'organisme responsable de la gestion des noms de lieux du Québec. Elle a notamment compétence sur le choix des noms des infrastructures autoroutières. On compte aujourd'hui 33 noms qui désignent des autoroutes complètes ou des tronçons autoroutiers.

Nous vous remercions pour votre participation à cette consultation.

Nous vous prions d'agréer, Monsieur le Préfet, nos salutations distinguées.

La directeur et secrétaire,



Fabrice Gagnon

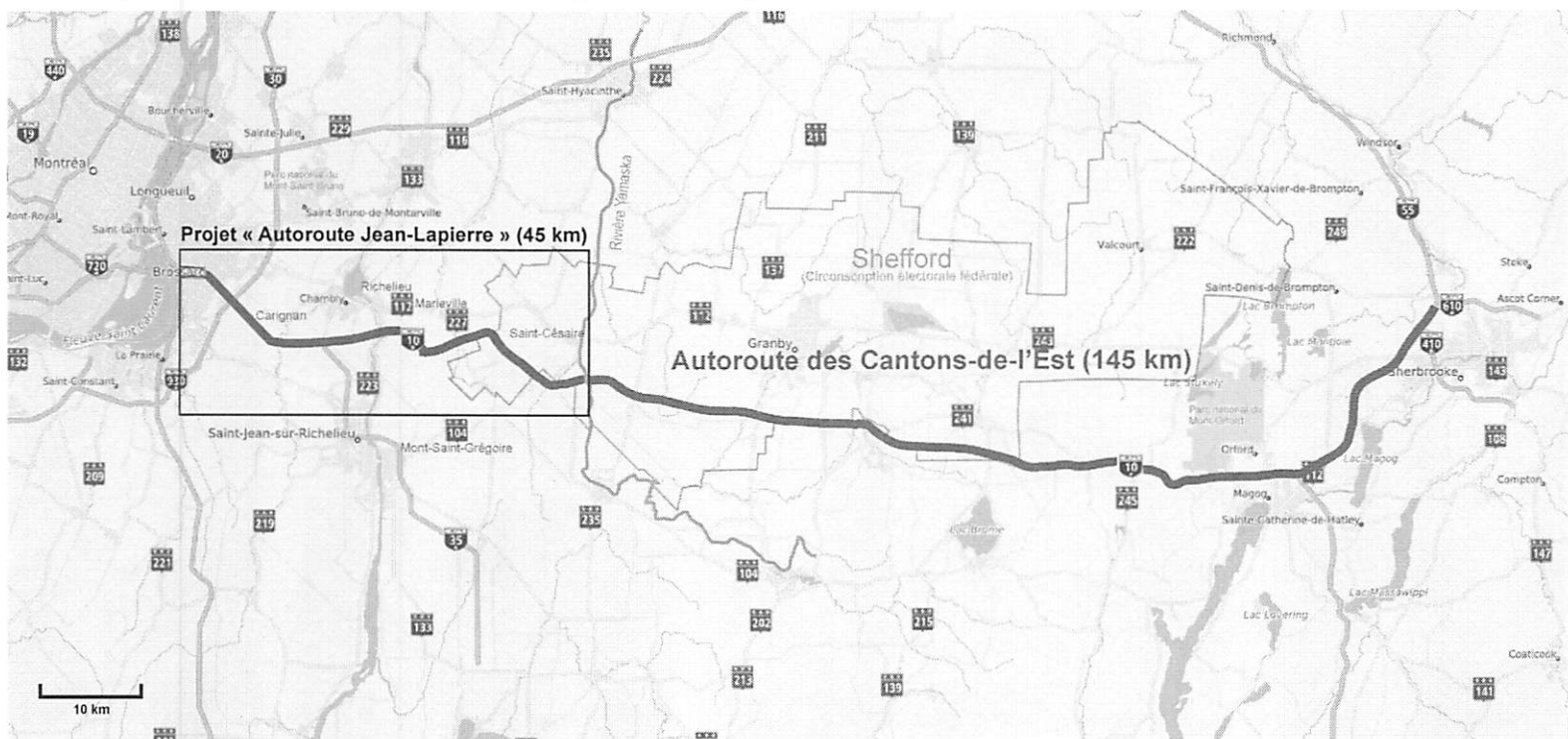
c. c. Madame Johanne Gaouette, directrice générale

p. j. Note biographique
Carte

Jean Lapierre

Décédé tragiquement dans un accident d'avion en mars 2016, Jean Lapierre, né en 1956, a été député de Shefford à la Chambre des communes de 1979 à 1992, d'abord sous la bannière libérale, puis comme indépendant à compter de 1990. Il participe en 1991 à la fondation du Bloc québécois. En 1992, il quitte la politique pour devenir analyste et chroniqueur dans les médias. Il revient à la politique en 2004, toujours sur la scène fédérale, comme député libéral d'Outremont. Il sera ministre des Transports du Canada et lieutenant politique du Québec dans le cabinet du premier ministre Paul Martin. Jean Lapierre met un terme à son parcours politique à Ottawa en 2007 et renoue avec sa carrière dans les médias.

Projet d'attribution du nom **Autoroute Jean-Lapierre** à un tronçon de l'autoroute des Cantons-de-l'Est, à l'ouest de la rivière Yamaska



Québec, le 25 mars 2019

Monsieur Donat Serres
Maire
Ville de La Prairie
170, boulevard Taschereau, bureau 400
La Prairie (Québec) J5R 5H6

Objet : Consultation sur le projet de changer le nom **Autoroute des Cantons-de-l'Est**
en celui d'**Autoroute Jean-Lapierre** pour un tronçon de l'autoroute 10

Monsieur le Maire,

La Commission de toponymie étudie la possibilité d'attribuer le nom de Jean Lapierre (voir la note biographique en annexe) à un tronçon de 45 km de l'autoroute des Cantons-de-l'Est. Ce tronçon débiterait à la sortie sud du pont Champlain pour se terminer au pont qui surplombe la rivière Yamaska, à Saint-Césaire (voir la partie encadrée sur la carte ci-jointe).

À partir de Montréal, l'autoroute des Cantons-de-l'Est traverse 22 municipalités de la Montérégie et de l'Estrie, sur 145 km, pour se terminer à Sherbrooke, au cœur de la région estrienne. Son nom **Autoroute des Cantons-de-l'Est** lui a été attribué officiellement par le gouvernement du Québec le 5 décembre 1962.

Afin d'évaluer le niveau d'acceptabilité de ce projet de changement de nom, la Commission de toponymie vous demande de répondre à la question suivante, et d'exprimer vos commentaires, le cas échéant :

Êtes-vous plutôt en accord ou en désaccord avec le projet d'attribuer le nom de Jean Lapierre au tronçon de 45 km de l'autoroute des Cantons-de-l'Est susmentionné?

Faites-nous parvenir votre réponse ainsi que vos commentaires par courrier postal ou à l'adresse de courriel topo@toponymie.gouv.qc.ca, d'ici le 3 mai 2019. L'ensemble des informations reçues alimenteront la réflexion des membres de la Commission de toponymie en vue de leur prise de décision.

... 2

La Commission de toponymie est l'organisme responsable de la gestion des noms de lieux du Québec. Elle a notamment compétence sur le choix des noms des infrastructures autoroutières. On compte aujourd'hui 33 noms qui désignent des autoroutes complètes ou des tronçons autoroutiers.

Nous vous remercions pour votre participation à cette consultation.

Nous vous prions d'agréer, Monsieur le Maire, nos salutations distinguées.

La directeur et secrétaire,



Fabrice Gagnon

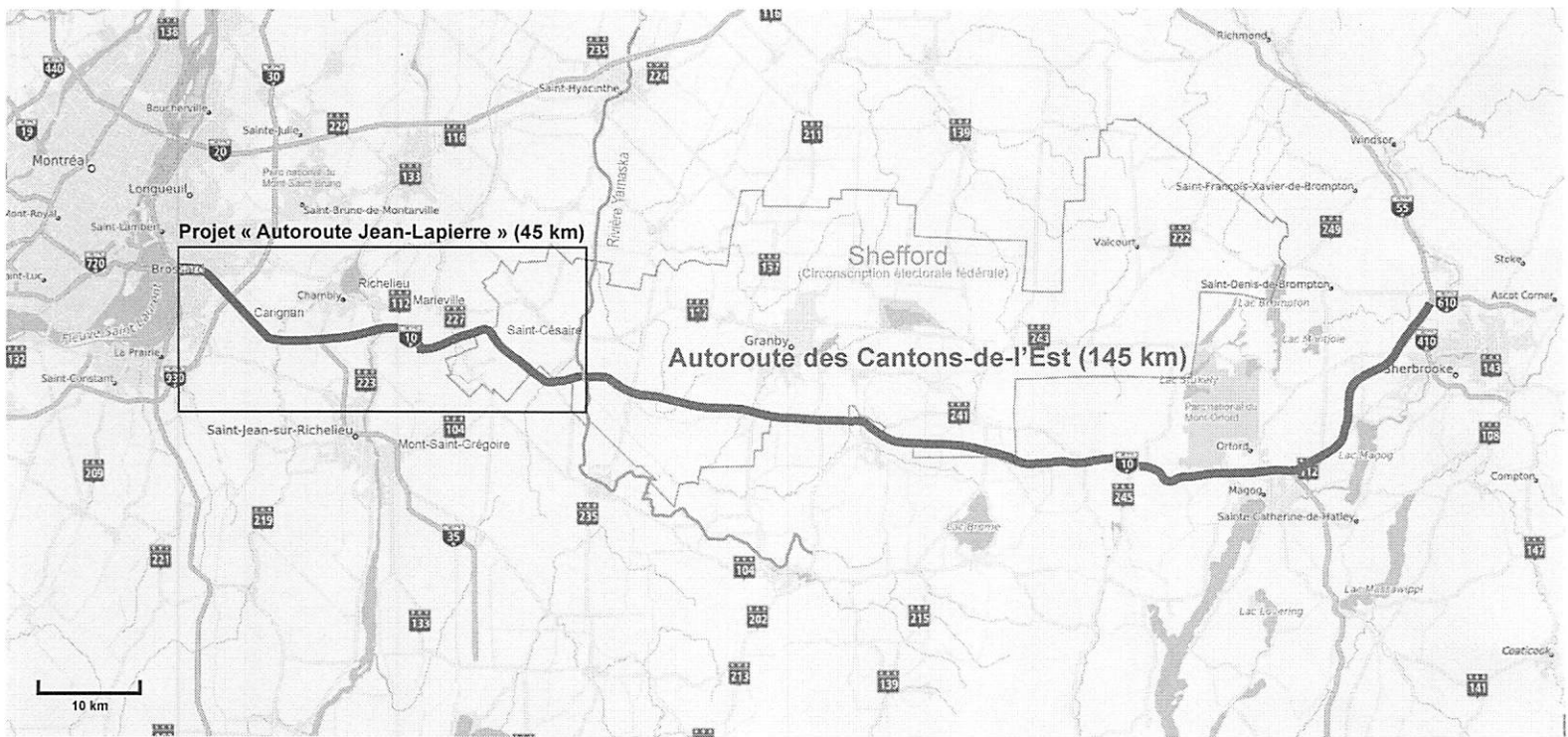
c. c. Monsieur Joël Bélanger, directeur général

p. j. Note biographique
Carte

Jean Lapierre

Décédé tragiquement dans un accident d'avion en mars 2016, Jean Lapierre, né en 1956, a été député de Shefford à la Chambre des communes de 1979 à 1992, d'abord sous la bannière libérale, puis comme indépendant à compter de 1990. Il participe en 1991 à la fondation du Bloc québécois. En 1992, il quitte la politique pour devenir analyste et chroniqueur dans les médias. Il revient à la politique en 2004, toujours sur la scène fédérale, comme député libéral d'Outremont. Il sera ministre des Transports du Canada et lieutenant politique du Québec dans le cabinet du premier ministre Paul Martin. Jean Lapierre met un terme à son parcours politique à Ottawa en 2007 et renoue avec sa carrière dans les médias.

Projet d'attribution du nom **Autoroute Jean-Lapierre** à un tronçon de l'autoroute des Cantons-de-l'Est, à l'ouest de la rivière Yamaska



Québec, le 25 mars 2019

Monsieur Louis Villeneuve
Maire
Ville de Bromont
88, boulevard de Bromont
Bromont (Québec) J2L 1A1

Objet : Consultation sur le projet de changer le nom Autoroute des Cantons-de-l'Est en celui d'Autoroute Jean-Lapierre pour un tronçon de l'autoroute 10

Monsieur le Maire,

La Commission de toponymie étudie la possibilité d'attribuer le nom de Jean Lapierre (voir la note biographique en annexe) à un tronçon de 45 km de l'autoroute des Cantons-de-l'Est. Ce tronçon débiterait à la sortie sud du pont Champlain pour se terminer au pont qui surplombe la rivière Yamaska, à Saint-Césaire (voir la partie encadrée sur la carte ci-jointe).

À partir de Montréal, l'autoroute des Cantons-de-l'Est traverse 22 municipalités de la Montérégie et de l'Estrie, sur 145 km, pour se terminer à Sherbrooke, au cœur de la région estrienne. Son nom **Autoroute des Cantons-de-l'Est** lui a été attribué officiellement par le gouvernement du Québec le 5 décembre 1962.

Afin d'évaluer le niveau d'acceptabilité de ce projet de changement de nom, la Commission de toponymie vous demande de répondre à la question suivante, et d'exprimer vos commentaires, le cas échéant :

Êtes-vous plutôt en accord ou en désaccord avec le projet d'attribuer le nom de Jean Lapierre au tronçon de 45 km de l'autoroute des Cantons-de-l'Est susmentionné?

Faites-nous parvenir votre réponse ainsi que vos commentaires par courrier postal ou à l'adresse de courriel topo@toponymie.gouv.qc.ca, d'ici le 3 mai 2019. L'ensemble des informations reçues alimenteront la réflexion des membres de la Commission de toponymie en vue de leur prise de décision.


... 2

La Commission de toponymie est l'organisme responsable de la gestion des noms de lieux du Québec. Elle a notamment compétence sur le choix des noms des infrastructures autoroutières. On compte aujourd'hui 33 noms qui désignent des autoroutes complètes ou des tronçons autoroutiers.

Nous vous remercions pour votre participation à cette consultation.

Nous vous prions d'agréer, Monsieur le Maire, nos salutations distinguées.

La directeur et secrétaire,



Fabrice Gagnon

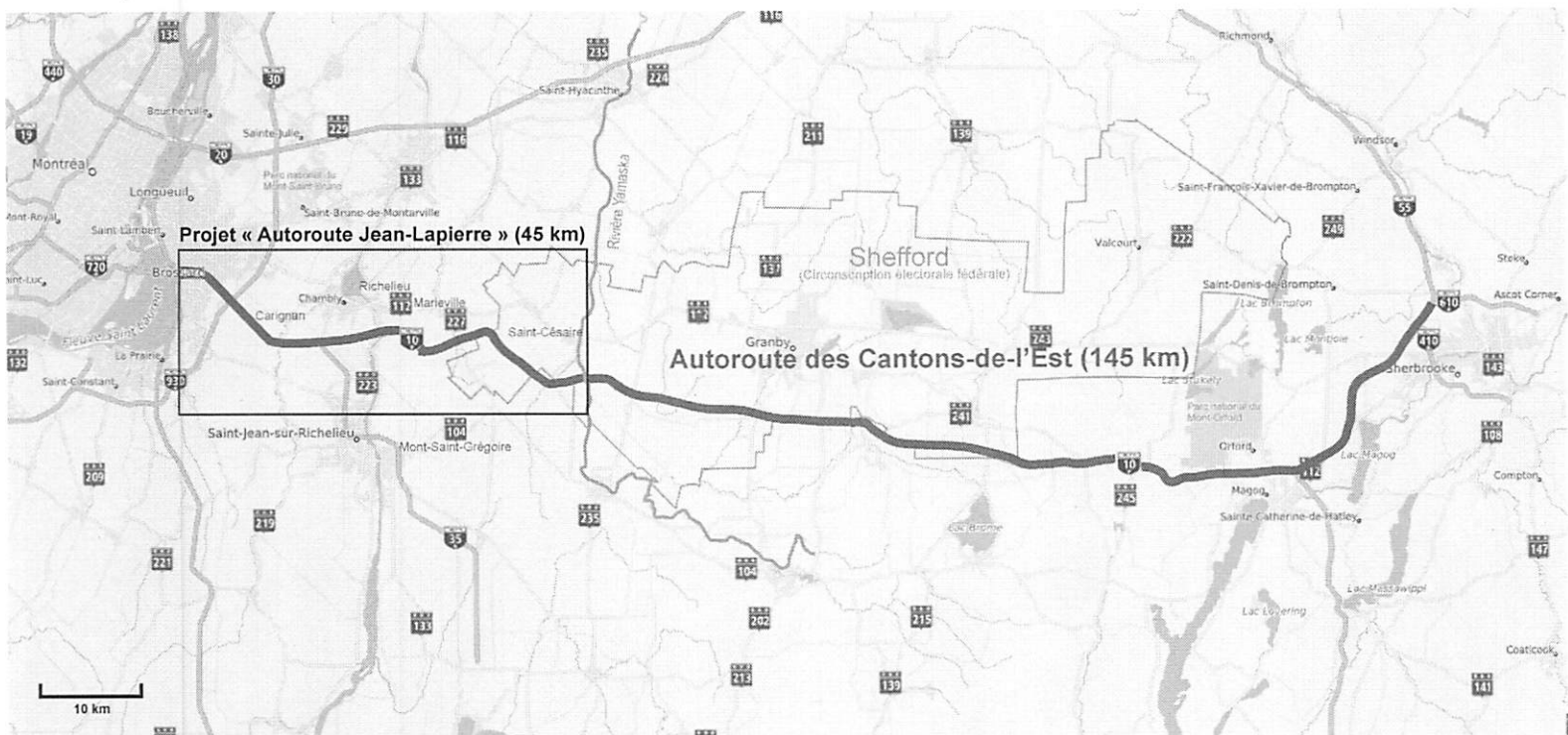
c. c. Monsieur Éric Sévigny, directeur général

p. j. Note biographique
Carte

Jean Lapierre

Décédé tragiquement dans un accident d'avion en mars 2016, Jean Lapierre, né en 1956, a été député de Shefford à la Chambre des communes de 1979 à 1992, d'abord sous la bannière libérale, puis comme indépendant à compter de 1990. Il participe en 1991 à la fondation du Bloc québécois. En 1992, il quitte la politique pour devenir analyste et chroniqueur dans les médias. Il revient à la politique en 2004, toujours sur la scène fédérale, comme député libéral d'Outremont. Il sera ministre des Transports du Canada et lieutenant politique du Québec dans le cabinet du premier ministre Paul Martin. Jean Lapierre met un terme à son parcours politique à Ottawa en 2007 et renoue avec sa carrière dans les médias.

Projet d'attribution du nom **Autoroute Jean-Lapierre** à un tronçon de l'autoroute des Cantons-de-l'Est, à l'ouest de la rivière Yamaska



Québec, le 25 mars 2019

Monsieur Robert Vyncke
Maire
Municipalité de Saint-Paul-d'Abbotsford
926, rue Principale Est
Saint-Paul-d'Abbotsford (Québec) J0E 1A0

Objet : Consultation sur le projet de changer le nom Autoroute des Cantons-de-l'Est en celui d'Autoroute Jean-Lapierre pour un tronçon de l'autoroute 10

Monsieur le Maire,

La Commission de toponymie étudie la possibilité d'attribuer le nom de Jean Lapierre (voir la note biographique en annexe) à un tronçon de 45 km de l'autoroute des Cantons-de-l'Est. Ce tronçon débiterait à la sortie sud du pont Champlain pour se terminer au pont qui surplombe la rivière Yamaska, à Saint-Césaire (voir la partie encadrée sur la carte ci-jointe).

À partir de Montréal, l'autoroute des Cantons-de-l'Est traverse 22 municipalités de la Montérégie et de l'Estrie, sur 145 km, pour se terminer à Sherbrooke, au cœur de la région estrienne. Son nom **Autoroute des Cantons-de-l'Est** lui a été attribué officiellement par le gouvernement du Québec le 5 décembre 1962.

Afin d'évaluer le niveau d'acceptabilité de ce projet de changement de nom, la Commission de toponymie vous demande de répondre à la question suivante, et d'exprimer vos commentaires, le cas échéant :

Êtes-vous plutôt en accord ou en désaccord avec le projet d'attribuer le nom de Jean Lapierre au tronçon de 45 km de l'autoroute des Cantons-de-l'Est susmentionné?

Faites-nous parvenir votre réponse ainsi que vos commentaires par courrier postal ou à l'adresse de courriel topo@toponymie.gouv.qc.ca, d'ici le 3 mai 2019. L'ensemble des informations reçues alimenteront la réflexion des membres de la Commission de toponymie en vue de leur prise de décision.

... 2

La Commission de toponymie est l'organisme responsable de la gestion des noms de lieux du Québec. Elle a notamment compétence sur le choix des noms des infrastructures autoroutières. On compte aujourd'hui 33 noms qui désignent des autoroutes complètes ou des tronçons autoroutiers.

Nous vous remercions pour votre participation à cette consultation.

Nous vous prions d'agréer, Monsieur le Maire, nos salutations distinguées.

La directeur et secrétaire,



Fabrice Gagnon

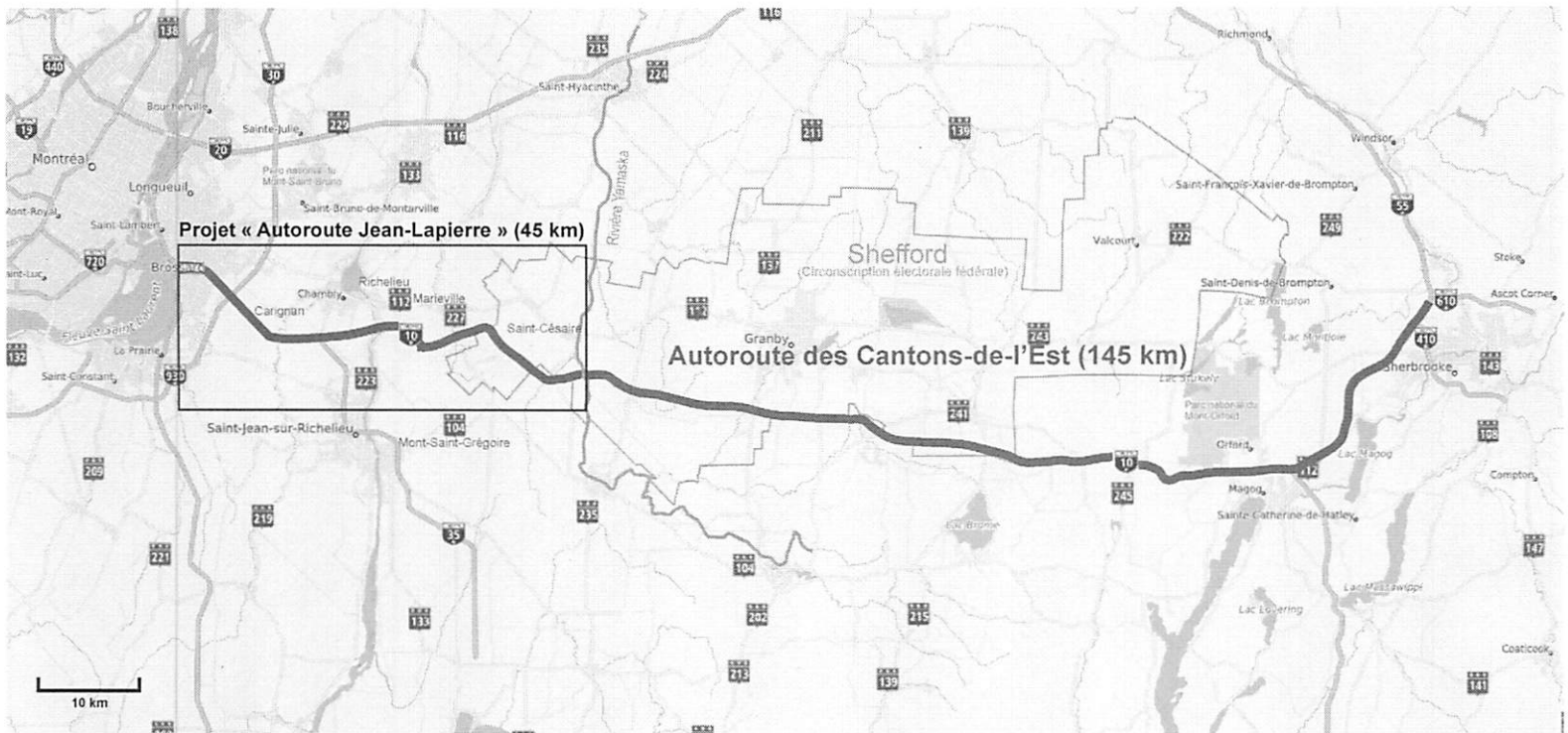
c. c. Monsieur Daniel-Éric St-Onge, directeur général

p. j. Note biographique
Carte

Jean Lapierre

Décédé tragiquement dans un accident d'avion en mars 2016, Jean Lapierre, né en 1956, a été député de Shefford à la Chambre des communes de 1979 à 1992, d'abord sous la bannière libérale, puis comme indépendant à compter de 1990. Il participe en 1991 à la fondation du Bloc québécois. En 1992, il quitte la politique pour devenir analyste et chroniqueur dans les médias. Il revient à la politique en 2004, toujours sur la scène fédérale, comme député libéral d'Outremont. Il sera ministre des Transports du Canada et lieutenant politique du Québec dans le cabinet du premier ministre Paul Martin. Jean Lapierre met un terme à son parcours politique à Ottawa en 2007 et renoue avec sa carrière dans les médias.

Projet d'attribution du nom **Autoroute Jean-Lapierre** à un tronçon de l'autoroute des Cantons-de-l'Est, à l'ouest de la rivière Yamaska



Québec, le 25 mars 2019

Monsieur Peter G. White
Président
Société historique du comté de Brome
Brome County Historical Society
130, chemin Lakeside
Lac-Brome (Québec) J0E 1V0

Objet : Consultation sur le projet de changer le nom Autoroute des Cantons-de-l'Est en celui d'Autoroute Jean-Lapierre pour un tronçon de l'autoroute 10

Monsieur le Président,

La Commission de toponymie étudie la possibilité d'attribuer le nom de Jean Lapierre (voir la note biographique en annexe) à un tronçon de 45 km de l'autoroute des Cantons-de-l'Est. Ce tronçon débiterait à la sortie sud du pont Champlain pour se terminer au pont qui surplombe la rivière Yamaska, à Saint-Césaire (voir la partie encadrée sur la carte ci-jointe).

À partir de Montréal, l'autoroute des Cantons-de-l'Est traverse 22 municipalités de la Montérégie et de l'Estrie, sur 145 km, pour se terminer à Sherbrooke, au cœur de la région estrienne. Son nom **Autoroute des Cantons-de-l'Est** lui a été attribué officiellement par le gouvernement du Québec le 5 décembre 1962.

Afin d'évaluer le niveau d'acceptabilité de ce projet de changement de nom, la Commission de toponymie vous demande de répondre à la question suivante, et d'exprimer vos commentaires, le cas échéant :

Êtes-vous plutôt en accord ou en désaccord avec le projet d'attribuer le nom de Jean Lapierre au tronçon de 45 km de l'autoroute des Cantons-de-l'Est susmentionné?

Faites-nous parvenir votre réponse ainsi que vos commentaires par courrier postal ou à l'adresse de courriel topo@toponymie.gouv.qc.ca, d'ici le 3 mai 2019. L'ensemble des informations reçues alimenteront la réflexion des membres de la Commission de toponymie en vue de leur prise de décision.

... 2

La Commission de toponymie est l'organisme responsable de la gestion des noms de lieux du Québec. Elle a notamment compétence sur le choix des noms des infrastructures autoroutières. On compte aujourd'hui 33 noms qui désignent des autoroutes complètes ou des tronçons autoroutiers.

Nous vous remercions pour votre participation à cette consultation.

Nous vous prions d'agréer, Monsieur le Président, nos salutations distinguées.

La directeur et secrétaire,



Fabrice Gagnon

p. j. Note biographique
Carte

Jean Lapierre

Décédé tragiquement dans un accident d'avion en mars 2016, Jean Lapierre, né en 1956, a été député de Shefford à la Chambre des communes de 1979 à 1992, d'abord sous la bannière libérale, puis comme indépendant à compter de 1990. Il participe en 1991 à la fondation du Bloc québécois. En 1992, il quitte la politique pour devenir analyste et chroniqueur dans les médias. Il revient à la politique en 2004, toujours sur la scène fédérale, comme député libéral d'Outremont. Il sera ministre des Transports du Canada et lieutenant politique du Québec dans le cabinet du premier ministre Paul Martin. Jean Lapierre met un terme à son parcours politique à Ottawa en 2007 et renoue avec sa carrière dans les médias.

Projet d'attribution du nom **Autoroute Jean-Lapierre** à un tronçon de l'autoroute des Cantons-de-l'Est, à l'ouest de la rivière Yamaska

